

Jaarrapportage 2022
conform Artikel 3.12 Wet natuurbescherming



Faunabeheereenheid Limburg

Inhoudsopgave

	Pagina
Inleiding	6
Toelichting	6
Overzicht ontheffingen	9
<i>Overzicht Aangevraagde Ontheffingen en Verleende Toestemmingen Ontheffinggebruik (Machtigingen)</i>	9
Toegekende Aanvragen Ontheffingen Binnen Faunabeheerplan – Overzicht 2022	10
A) Rapportage 2022: Beheer Inheems Beschermde Soorten	11
1. Brandgans	11
2. Grauwe Gans	16
3. Kolgans	25
4. Kauw	29
5. Roek	31
6. Zwarte Kraai	34
7. Spreeuw	36
8. Ree	38
8.a Ree (Populatiebeheer)	38
9. Edelhert	44
11. Wild Zwijn	45
11.a Wild Zwijn beheer buiten Leefgebieden	45
11.b Wild Zwijn: 6:6 Bewegingsjacht Buiten Leefgebieden	51
11.c Wild Zwijn: vangkooi buiten leefgebied	51
11.d Wild Zwijn Populatiebeheer Leefgebieden	51
12. Haas	54
13. Konijn	55
13.a Konijn Gewasschade	55
13.b Konijn: Begraafplaatsen	55
13.c Konijn: Overkoepelend Graafactiviteiten	56
14. Bever	57
15. Vos	60
15.a Vos: ter bescherming van Hamsterpopulatie	60
15.b Vos: ter bescherming van Weidevogels	60
15.c Vos: ter bescherming van Patrijzen	61
15.d Vos: ter bescherming van Bedrijfsmatig Vee	62

15.e Vos: ter bescherming van Hobbyvee	62
15.f Vos: sport-, recreatie- en evenemententerreinen	63
15.g Vos: dijklichamen & industrieterreinen	63
15.h Vos: Begraafplaatsen	63
16. Das	69
17. Steenmarter	71
18. Overig	72
18.a Terreinen kleiner dan 40 ha	72
18.b Lijnvormige elementen	72
18.c Gebruik geweer binnen de bebouwde kom	72
B) Rapportage 2022: Beheer Inheems Onbeschermde Soorten	73
1. Onbeschermde Inheemse Soorten	73
1.a Bruine rat, zwarte rat, huismuis en mol	73
C) Rapportage 2022: Beheer Exoten	78
1. Nijlgans	78
2. Rosse Stekelstaart	81
3. Wasbeer	83
D) Rapportage 2022: Beheer Verwilderde Diersoorten	87
1. Verwilderde Rotsduif	87
2. Verwilderd Damhert	90
E) Rapportage Landelijke Vrijstellingen (LV) Limburg 2022	91
F) Rapportage Benuttingsjacht Wildsoorten (WS) 2022-2023	97
G) Monitoring 2022-2023	103
1. Overzichten	103
2. Telgegevens Voorjaargestelling Watervogels deel I – 2 april 2022	105
3. Telgegevens Voorjaargestelling Watervogels deel II – 2 april 2022	106
4. Telgegevens Voorjaargestelling Kraaiachtigen & Duiven – 2 april 2022	107
5. Telgegevens Voorjaargestelling Watervogels deel I – 1 april 2023	108
6. Telgegevens Voorjaargestelling Watervogels deel II – 1 april 2023	109
7. Telgegevens Voorjaargestelling Kraaiachtigen & Duiven – 1 april 2023	110
8. Waarnemingen Overige Zoogdieren 2022	111
9. Telgegevens Zomertelling Ganzen – 16 juli 2022	112
10. Telgegevens Reewild maart - april 2022	113
11. Telgegevens Reewild maart - april 2023	114

<i>12. Telgegevens Wild Zwijn Leefgebied De Meinweg – 2022</i>	<i>115</i>
<i>13. Telgegevens Wild Zwijn Leefgebied De Meinweg – 2023</i>	<i>115</i>
H) Aanrijdingen Hoefdieren	116
<i>1. Aanrijdingen Ree</i>	<i>116</i>
<i>2. Aanrijdingen Wild Zwijn</i>	<i>117</i>
<i>3. Aanrijdingen Damhert</i>	<i>118</i>
I) Cijfers faunaschade Limburg 2022 (BIJ12/Faunazaken)	119

Inleiding

Jaarlijks dient de Faunabeheereenheid Limburg (FBE Limburg) aan de provincie te rapporteren in welke mate handelingen zijn uitgevoerd op basis van de aan de FBE Limburg verleende ontheffingen, welke zijn verleend op basis van het goedgekeurde Faunabeheerplan (FBP). Deze rapportageplicht is vastgelegd in artikel 3.12 van de Wet natuurbescherming (Wnb). Rapportage vindt grotendeels plaats op basis van meldingen in het digitale ontheffingensysteem FRS/SRS, en deels via e-mail of schriftelijke post. Middels deze Jaarrapportage voldoet de FBE Limburg aan deze verplichting.

Daarnaast is er ook een rapportageplicht voor het melden van het aantal gedode dieren op basis van de Benuttingsjacht op Wildsoorten, Vrijstellingen en/of Aanwijzingen (bijvoorbeeld voor Exoten & Verwilderde Dieren), welke ook via de FBE Limburg dienen te lopen.

Tenslotte worden in het kader van monitoring van diverse diersoorten telgegevens en gegevens over aanrijdingen met wild verzameld, deze worden ook in deze rapportage weergegeven.

Op verzoek van Provinciale Staten Limburg worden sinds de Jaarrapportage 2016 ook historische schadecijfers per diersoort (voor zover beschikbaar via de database van BIJ 12/Unit Faunazaken) opgenomen. Deze cijfers staan vermeld per jaar van melding, waardoor soms de bedragen van Jaarrapport tot Jaarrapport iets veranderen, afhankelijk van wanneer de schade uiteindelijk definitief wordt getaxeerd. Aan deze cijfers wordt in de Jaarrapportage geen nadere duiding gegeven, dit zal plaatsvinden in het Faunabeheerplan.

Wettelijke eisen worden er niet gesteld aan de rapportage. De FBE Limburg geeft er echter de voorkeur aan om zo ruim mogelijk informatie aan te leveren zonder daarbij echter inzicht te geven in privacygevoelige gegevens van individuele gebruikers.

Het beheerjaar van de FBE Limburg loopt in de regel van 1 januari tot en met 31 december, maar voor sommige soorten is dit afwijkend, dit wordt dan aldaar vermeld.

Namens het bestuur van de Faunabeheereenheid Limburg



Drs. A.F.M. Melissen

Ambtelijk Secretaris FBE Limburg



Toelichting

Diverse ontheffingen op basis van het goedgekeurde Faunabeheerplan zijn op voorhand door de Provincie aan de FBE Limburg verleend, en worden middels Machtigingen doorgeschreven naar de gebruikers, te weten Wildbeheereenheden (WBE's: regionale verenigingen van jachtaktehouders) en/of individuele gebruikers.

Deze jaarrapportage bestaat uit meerdere delen, omdat hierin naast het gebruik van de ontheffingen ook gegevens over het aantal gedode dieren op basis van de Jacht op Wildsoorten, Vrijstellingen, Opdrachten én Telgegevens zijn opgenomen. Het betreft ten aanzien van de tellingen die gegevens voor zover ze beschikbaar waren zoals verzameld in de Voorjaartelling, Zomertelling Ganzen en de monitorings-tellingen populatiebeheer (Ree & Wild Zwijn). Ook zijn gegevens over aanrijdingen met wilde hoefdieren opgenomen, alsook de vierjarige inventarisatie van de Vossen- en Dassenburchten.

Naast de zaken die geregeld kunnen worden met de ontheffingen op voorhand kunnen er ook gevallen zijn waar het Faunabeheerplan nog niet in voorziet. Deze ontheffingen worden aanvullend aangevraagd door de FBE Limburg bij de Provincie. Aanvullende ontheffing aanvragen lopen via de FBE Limburg. Eventuele verleningen van ontheffingen vinden dan plaats op naam van de FBE Limburg, die deze weer doorschrijft naar de aanvrager. Voordeel hiervan is een voorcontrole op de volledigheid van de aanvragen, en een duidelijk inzicht in de problemen waarvoor buiten hetgeen geregeld is in het Faunabeheerplan nog behoefte bestaat. De meeste zaken zijn inmiddels zoveel mogelijk opgenomen in het nieuwe Faunabeheerplan.

Het opnemen in het Faunabeheerplan heeft het voordeel dat bij plotseling onverwacht optredende schadeproblemen niet eerst het tijdrovende traject van Aanvraag en Toestemming Provincie hoeft te worden doorlopen, maar direct slagvaardig begonnen kan worden met het voorkómen van schadeverergering. Soms worden door grondgebruikers ontheffingen aangevraagd omdat dit een verplichting is om voor tegemoetkoming in de schade door BIJ12/ Faunazaken in aanmerking te komen. Bij enkele diersoorten verstrekt de Provincie deze aangevraagde ontheffingen nooit (bijvoorbeeld Holenduiven) omdat dit niet als passend binnen het vigerende provinciale beleid wordt gezien. In 2009 is afgesproken dat in het kader van efficiëntie dergelijke aanvragen door de FBE Limburg zullen worden afgehandeld, en er geen kansloze aanvragen meer worden ingediend die toch afgewezen zouden worden. Deze afhandeling door de FBE Limburg wordt door het BIJ12/Unit Faunazaken erkend in het kader van de afwikkeling van tegemoetkomingen in de schade.

In 2009 is op verzoek van en aanvraag door de FBE Limburg een Aanwijzing ex Art. 67 FF-wet door de provincie Limburg van kracht geworden om het beperken van de schade door specifieke diersoorten met het geweer mogelijk te maken. Hieraan gekoppeld is een rapportageverplichting, welke ook via de FBE Limburg loopt. Het betreft een aanwijzing voor 2 diersoorten.

Met de ingang van de Wet natuurbescherming worden ook gegevens over genomen maatregelen en/of het aantal gedode dieren op basis van de Jacht op Wildsoorten, Vrijstellingen en Opdrachten in de Jaarrapportage gepubliceerd.

Per diersoort worden in deze jaarrapportage voor zover relevant en/of beschikbaar (namelijk door of voor de FBE Limburg verzameld) de volgende gegevens weergegeven:

- *Aantal Doorgeschreven Ontheffingen (Toestemmingen Ontheffingsgebruik, Machtigingen)*
- *Aantal Ingrepen/Aantal Gedode Dieren (inclusief overzicht afgelopen 5 jaren)*
- *Getaxeerde gewasschade (inclusief overzicht afgelopen 5 jaren)*
- *Telgegevens (inclusief overzicht afgelopen 5 jaren)*
- *Kaarten met locatie:*
 - *Ingrepen/Gedode Dieren*
 - *Getaxeerde Gewasschade*
 - *Combinatiekaart Schades & Ingrepen/Gedode Dieren*

De opgave van de uitgevoerde maatregelen op basis van de Machtigingen zoals het aantal gevangen of gedode dieren is afkomstig van het verplicht door de uitvoerders op te geven gebruik van de ontheffingen, vrijstellingen en opdrachten (voorheen aanwijzingen).

Machtigingen tot het gebruik van Ontheffingen kunnen een langere looptijd dan een kalenderjaar hebben, maar alléén de maatregelen genomen in 2022 zijn in deze Jaarrapportage vermeld. Sommige Ontheffingen zijn in 2022 verlopen, terwijl door de provincie nog geen nieuwe Ontheffing is afgegeven. Hierdoor zijn voor sommige diersoorten tijdelijk geen Ontheffingen beschikbaar geweest waardoor er minder maatregelen genomen zijn en de cijfers mogelijk lager uitvallen dan wanneer de Ontheffing wel beschikbaar geweest was.

De schadegegevens kunnen enigszins afwijken van bijvoorbeeld eerder in het FBP vermelde gegevens omdat sommige dossiers pas in een later jaar worden afgesloten en dan voor ons beschikbaar komen.

De schadegegevens kunnen overigens niet zomaar van jaar tot jaar vergeleken worden, omdat het hier de getaxeerde te vergoeden gewasprijzen betreft: als de prijs van een gewas in enig jaar stijgt, dan stijgen ook de getaxeerde schades, zonder dat er sprake hoeft te zijn van een stijging in het aangetaste aantal kilogrammen gewas. In de toekomst zal vanuit BIJ12/Unit Faunazaken ook informatie over beschadigd oppervlakte en kg verloren gewas beschikbaar komen voor evaluatie in de faunabeheerplannen.

Telgegevens indien weergegeven in deze jaarrapportage zijn afkomstig van de diverse door en voor de FBE Limburg gehouden telrondes en inventarisaties.

Vanwege Covid-19 beperkingen in 2020 en overstromingen vanwege hoog water in 2021 hebben niet alle WBE's meegedaan aan de tellingen. Hierdoor kunnen de getallen afwijken van voorgaande jaren. Per diersoort is aangegeven hoeveel van de WBE's deelgenomen hebben aan de tellingen.

Aan deze cijfers wordt in de Jaarrapportages geen nadere duiding gegeven, dit zal plaatsvinden in het Faunabeheerplan.

Rapportage Eén-Loket-Functie ontheffingen

Met ingang van 1 november 2011 is de FBE Limburg het aanspreekpunt voor een aantal ontheffingen welke tot dan toe nog rechtstreeks bij de provincie werden aangevraagd en afgegeven. Hierdoor kunnen alle fauna gerelateerde provinciale ontheffingen (met uitzondering van de ontheffingen voor veiligheid op het luchthaventerrein van Maastricht Aachen Airport) via één loket worden afgehandeld.

Overzicht ontheffingen

Gewerkt is in het algemeen met rapportages over het kalenderjaar (periode 1-1 t/m 31-12). Voor sommige soorten loopt de rapportageperiode echter afwijkend, en is er sprake van rapportage na afloop van een gebruikelijk beheerseizoen. Ontheffingen zijn hierop wat de voorwaarden betreft ook ingesteld wat rapportagetermijn betreft. Per diersoort is vermeld welke rapportageperiode is gebruikt. De rapportage Reewild bijvoorbeeld loopt over de periode 1 april - 31 maart, daarom worden daar - voor zover beschikbaar - zowel de gegevens van 2021-2022 als 2022-2023 vermeld.

Overzicht Aangevraagde Ontheffingen en Verleende Toestemmingen Ontheffinggebruik (Machtigingen)

	Aantal
Bij GS ingediende aanvragen voor een ontheffing ex art. 3.1, 3.2 en 3.17 van de Wnb:	21
Waarvan toegewezen:	1
Waarvan afgewezen (o.a. soorten waarvoor provincie geen ontheffing verleent):	7
Waarvan aangehouden (o.a. latere afhandeling):	2
Waarvan ingetrokken (na bezwaar of beroep)	2
Waarvan toegewezen (VoVo)	2
Nog in aanvraag uit 2021 en afgegeven in 2022	1
Nog in aanvraag uit 2020 en afgegeven in 2022	6
Bij Justis ingediende aanvragen voor geluiddemper	1
Waarvan toegewezen:	1
Totaal aantal verleende Toestemmingen Ontheffinggebruik (Machtigingen):	286
Perceelsgebonden Machtiging	61
Algemene Machtiging	78
Grofwild machtiging	70
Gebiedsgebonden machtigingen	77

Toegekende Aanvragen Ontheffingen Binnen Faunabeheerplan – Overzicht 2022

Nr. Omschrijving (Provinciaal Ontheffingsnummer; Datum toekenning)

1. Aanvraag ontheffing Roekenbeschermingsplan Relatie 1
(2022-01; 04-02-2022)
2. Aanvraag ontheffing Das openbare veiligheid
(2021-07; 21-03-2022)
3. Aanvraag opdracht/ontheffing Verwilderde Rotsduif
(2021-39; 11-04-2022)
4. Aanvraag opdracht/ontheffing Verwilderd Damhert
(2022-02; 01-06-2022)
5. Aanvraag ontheffing Konijn Gewasschade
(2021-34; 03-08-2022)
6. Aanvraag ontheffing Spreeuw vangen, verplaatsen en opvang
(2021-26; 05-08-2022 – op basis van uitspraak Rechtbank Roermond)
7. Aanvraag ontheffing Spreeuw gewasschade ondersteuning verjaging
(2021-25; 05-08-2022 – op basis van uitspraak Rechtbank Roermond)
8. Aanvraag ontheffing Vos Hobbyvee en onnodig lijden*
(2021-37; 07-10-2022)
9. Aanvraag opdracht/ontheffing Wasbeer
(2022-05; 17-10-2022)
10. Aanvraag ontheffing Geluiddemper Justis
(OWM-2880; 24-11-2022)
11. Aanvraag ontheffing Haas Gewasschade
(2022-04; 14-12-2022)

** Op 14-12-2022 deels geschorst naar aanleiding van een uitspraak van de voorzieningenrechter.*



A) Rapportage 2022: Beheer Inheems Beschermde Soorten

1. Brandgans

○ Aantal Doorgeschreven Ontheffingen

Dit rapportagejaar is ontheffing 2021-16 Brandgans ruime ontheffing populatiereductie 434 keer doorgeschreven binnen 28 WBE's. Dit rapportagejaar is ontheffing 2021-15 Brandgans beperkte ontheffing 1 keer doorgeschreven binnen 1 WBE. De ruime ontheffing Brandgans populatiereductie is jaarlijks geldig van 15 maart tot en met 31 oktober of tot de gewenste stand bijna is bereikt. De beperkte ontheffing Brandgans schadebeperking is geldig van 1 november tot en met 14 maart, of wanneer de gewenste stand bijna is bereikt. In het jaar 2022 stond het quotum voor de regio Noordelijk van de Maasplassen op 704 Brandganzen en op 61 voor de Maasplassenregio. Voor de regio Zuidelijk van de Maasplassen was geen quotum ingesteld omdat hier historisch geen populatie aanwezig was.

Er is dit rapportagejaar geen ontheffing door geschreven voor het weghalen van nesten en eieren van de Grauwe Gans en de Brandgans.

○ Aantal Gedode Dieren

Rapportage Ontheffinggebruik Brandgans 2022

2021-16 Brandgans ruime ontheffing populatiereductie

Toestemminghouder	Aantal doorgeschreven	Gedood
WBE Annendaal	37	1
WBE Arcen en Velden	8	1
WBE Beekdal	0	0
WBE Beesel-Reuver-Swalmen	14	0
WBE Bergen	55	61
WBE Brunssummerheide en Schinveldse bossen	24	0
WBE De Eendracht	1	0
WBE De Hondskerk	13	0
WBE De Maasvallei	15	0
WBE De Oude Graaf	9	0
WBE De Waterbloem	0	0
WBE Everlose Beek	8	0
WBE Graafschap Kessel	5	31
WBE Grenskant	0	0
WBE Grensland Vaals e.o.	21	0
WBE Groote Peel	5	0
WBE De Heidse Peel	1	0
WBE Helden	8	0
WBE Het Geuldal	27	0
WBE Heuvelland	0	0
WBE Horst	20	0
WBE Hunsel	4	0
WBE Land van Horne	16	0
WBE Maas en Niers	32	12
WBE Maasterras	7	0
WBE Meerlose Baan	5	27
WBE Roerstreek	2	2

WBE Savelsbos		34	0
WBE Sevenum		0	0
WBE St. Hubertus Meijel		4	0
WBE St. Hubertus Venray		9	3
WBE Susteren Graetheide		18	0
WBE Swentibold		0	0
WBE Venray		32	0
WBE Voerendaal e.o.		0	0
Totaal	35	434	138

2021-15 Brandgans beperkte ontheffing schadebeperking

Toestemminghouder	Aantal doorgeschreven	Gedood
WBE Meerlose Baan	1	0
Totaal	1	0

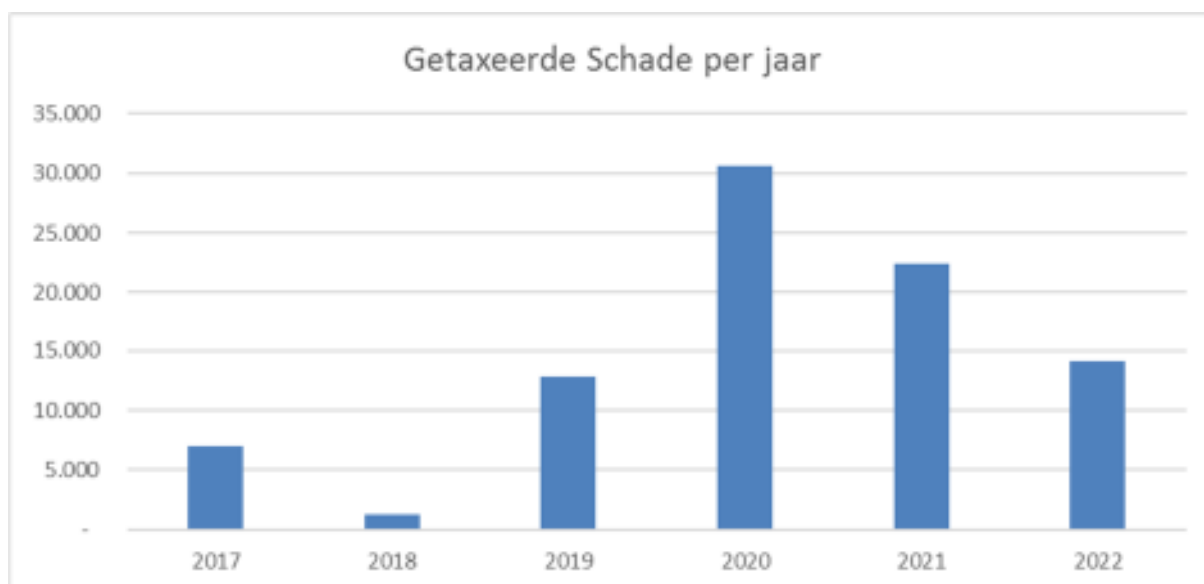
Overzicht Ontheffing Brandgans

Aantal gedode dieren	Noordelijk van de Maasplassenregio	Maasplassen-regio	Zuidelijk van de Maasplassenregio	Totaal
2017	123	45	0	168
2018	242	76	0	318
2019	326	26	0	352
2020	320	20	0	340
2021	355	50	0	405
2022	104	34	0	138

o Getaxeerde gewasschade

Diersoort						
Brandgans						
Schadebedrag						
Gewas	2017	2018	2019	2020	2021	2022
Aardappel				5.704		
Grasland	6.981	1.242	12.850	21.283	17.054	14.115
Luzerne				3.168	5.299	
Snijmais				446		
Eindtotaal	6.981	1.242	12.850	30.601	22.353	14.115

Getaxeerde Gewasschade (€) Brandgans in Limburg 2017-2022 (Bron: BIJ12/Faunazaken)



Getaxeerde Gewassschade (€) Brandgans in Limburg 2017-2022 (Bron: BIJ12/Faunazaken)

○ **Telgegevens**

Voorjaarstellingen Limburg	2017	2018	2019	2020*	2021	2022
Geheel Limburg	2.595	617	1.265	239	1.946	1.218

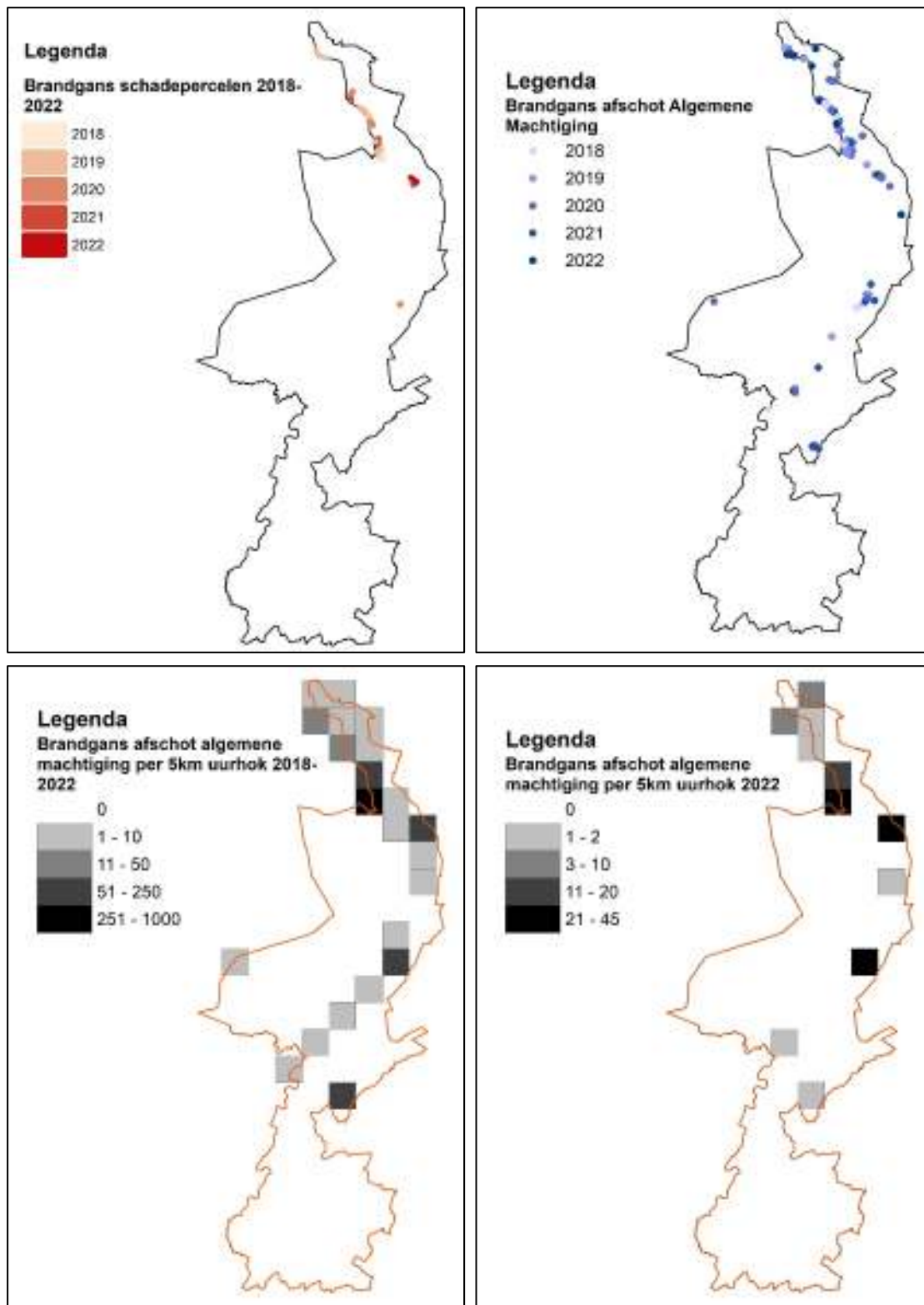
* In 2020 hebben 13 van de 36 WBE's niet deelgenomen aan de voorjaarstellingen i.v.m. Covid-19

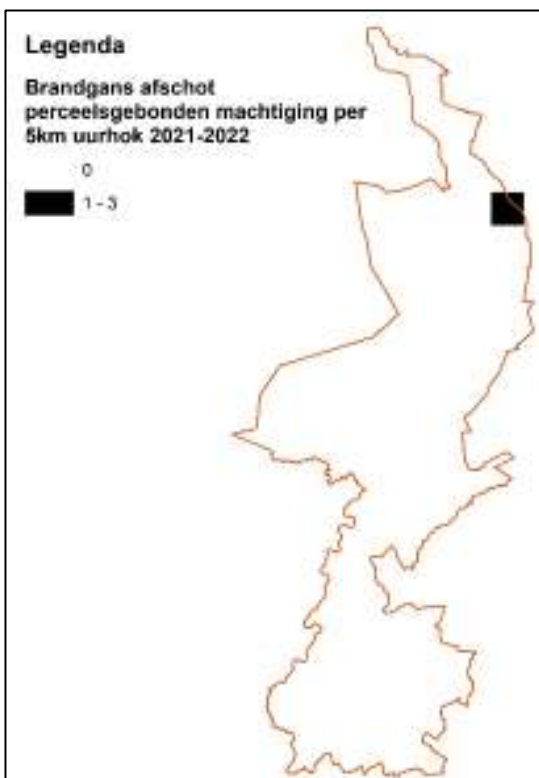
Midzomertelling Limburg	2017	2018	2019	2020*	2021**	2022
Regio Noordelijk van de Maasplassen	787	735	969	848	892	886
Regio Maasplassen	280	69	153	400	44	210
Regio Zuidelijk van de Maasplassen	2	6	2	82	4	23
Totaal	1.069	785	1.032	1.225	940	1.119

* In 2020 heeft 1 van de 36 WBE's niet deelgenomen aan de midzomertelling i.v.m. Covid-19

** In 2021 hebben 10 van de 36 WBE's niet (volledig) deelgenomen aan de midzomertelling i.v.m. overstromingen

○ **Kaarten**





2. Grauwe Gans

○ **Aantal Doorgeschreven Ontheffingen**

Er zijn over 2022 o.b.v. het huidige faunabeheerplan Ganzen vier ontheffingen beschikbaar voor de Grauwe Gans.

De geldigheid van de ontheffing is afhankelijk in welk gebied van Limburg deze wordt ingezet.

Dit rapportagejaar is ontheffing 2021-17 *Grauwe ganzen koppelvormers* 330 keer doorgeschreven binnen 23 WBE's, ontheffing 2021-18 *Grauwe ganzen beperkte ontheffing schadebeperking* 2 keer doorgeschreven aan 2 WBE's, en ontheffing 2021-19 *Grauwe ganzen ruime ontheffing populatiereductie* 576 keer doorgeschreven binnen 31 WBE's.

In het jaar 2022 stond het quotum maximaal te doden aantal dieren voor de regio buiten de Maasplassen op 5.540 Grauwe Ganzen en op 1.525 Grauwe Ganzen voor de Maasplassenregio.

- *2021-17 Grauwe ganzen koppelvormers (Algemene Machtiging):*
 - Buiten Maasplassenregio: geldig jaarlijks vanaf 1 februari t/m 14 maart.
- *2021-18 Grauwe ganzen beperkte ontheffing schadebeperking (Perceelsgebonden Machtiging):*
 - Buiten Maasplassenregio: geldig jaarlijks vanaf 1 november t/m 14 maart of in de zomerperiode wanneer de gewenste stand bijna is bereikt (90% van het toegekende maximaal te doden dieren is behaald).
 - Maasplassenregio: geldig in de zomerperiode wanneer de gewenste stand bijna is bereikt (90% van het toegekende aantal maximaal te doden dieren is behaald).
- *2021-19 Grauwe ganzen ruime ontheffing populatiereductie (Algemene Machtiging):*
 - Buiten Maasplassenregio: geldig jaarlijks vanaf 15 maart t/m 31 oktober totdat 90% van het toegekende maximaal te doden dieren is behaald.
 - Maasplassenregio: jaarrond totdat 90% van het toegekende maximaal te doden dieren is behaald.

○ **Aantal Gedode Dieren**

Rapportage Ontheffinggebruik Grauwe Gans Koppelvormers 2022

2021-17 Grauwe gans ruime ontheffing Koppelvormers

Toestemminghouder	Doorgeschreven ontheffingen	Gedood aantal Grauwe Ganzen
WBE Arcen en Velden	8	15
WBE Beekdal	0	0
WBE Bergen	49	13
WBE Brunssummerheide en Schinveldse bossen	24	0
WBE De Hondskerk	13	5
WBE De Maasvallei	7	0
WBE De Oude Graaf	8	3
WBE Everlose Beek	8	7
WBE Grensland Vaals e.o.	21	0
WBE Groote Peel	5	19
WBE Heidse Peel	1	1

WBE Helden	8	9
WBE Het Geuldal	27	0
WBE Heuvelland	0	0
WBE Horst	20	10
WBE Maas en Niers	31	32
WBE Meerlose Baan	11	28
WBE Savelsbos	34	3
WBE Sevenum	9	3
WBE St. Hubertus Meijel	4	11
WBE St. Hubertus Venray	9	7
WBE Swentibold	0	0
WBE Venray	33	18
WBE Voerendaal e.o.	0	0
Totaal	23	330
		184

Overzicht ontheffing Grauwe Gans Koppelvormers

Aantal gedode dieren	Noordelijk van de Maasplassen regio	Maasplassen regio	Zuidelijk van de Maasplassen regio	Totaal
2017	60	0	19	79
2018	13	0	1	14
2019	32	0	19	51
2020	31	0	24	55
2021	169	0	38	207
2022	155	0	29	184

Rapportage Ontheffinggebruik Grauwe Gans Populatiereductie 2022

2021-19 Grauwe gans ruime ontheffing Populatiereductie

Toestemminghouder	Doorgeschreven ontheffingen	Gedood aantal Grauwe Ganzen
WBE Annendaal	64	335
WBE Arcen en Velden	8	48
WBE Beekdal	0	0
WBE Beesel-Reuver-Swalmen	14	111
WBE Bergen	55	296
WBE Brunssummerheide en Schinveldse bossen	24	6
WBE De Eendracht	1	72
WBE De Hondskerk	13	5
WBE De Maasvallei	15	53
WBE De Oude Graaf	10	5
WBE De Waterbloem	27	90
WBE Everlose Beek	8	21
WBE Graafschap Kessel	5	109

WBE Grensland Vaals e.o.	21	0
WBE Grenskant	30	28
WBE Groote Peel	5	4
WBE Heidse Peel	1	0
WBE Helden	8	2
WBE Het Geuldal	27	0
WBE Heuvelland	0	0
WBE Horst	20	23
WBE Hunsel	15	38
WBE Land van Horne	18	541
WBE Maas en Niers	31	197
WBE Maasterras	7	8
WBE Meerlose Baan	11	395
WBE Roerstreek	28	159
WBE Savelsbos	34	41
WBE Sevenum	9	8
WBE St. Hubertus Meijel	4	2
WBE St. Hubertus Venray	13	19
WBE Susteren Graetheide	18	88
WBE Swentibold	0	0
WBE Venray	32	24
WBE Voerendaal e.o.	0	0
Totaal	35	576
		2.728

Overzicht ontheffing Grauwe Gans Populatiereductie

Aantal gedode dieren	Noordelijk van de Maasplassenregio	Maasplassenregio	Zuidelijk van de Maasplassenregio	Totaal
2017	1.132	2.609	154	3.895
2018	1.150	2.515	114	3.779
2019	1.328	2.727	132	4.187
2020	1.534	2.577	121	4.232
2021	965	1.897	110	2.972
2022	1.044	1.622	62	2.728

Rapportage Ontheffinggebruik Grauwe Gans schadebeperking 2022

2021-18 Grauwe Gans beperkte ontheffing schadebeperking

Toestemminghouder	Aantal doorgeschreven	Gedood
WBE Bergen	1	0
WBE Meerlose Baan	1	24
Totaal	2	24

Overzicht ontheffing Grauwe Gans schadebeperking

Aantal gedode dieren	Noordelijk van de Maasplassenregio	Maasplassenregio	Zuidelijk van de Maasplassenregio	Totaal
2017	32	6	5	43
2018	47	0	20	67
2019	22	0	10	32
2020	42	0	28	70
2021	43	0	41	84
2022	24	0	0	24

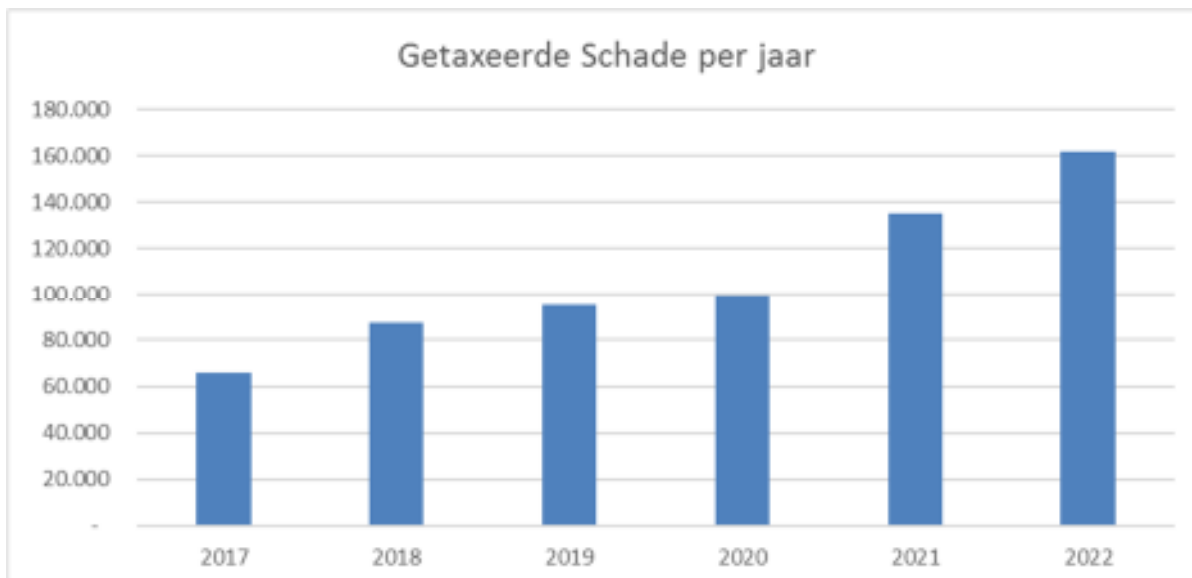
Overzicht Ontheffing Grauwe Gans

Aantal gedode dieren	Koppelvormers	Populatie-reductie	Schadebeperking	Totaal
2017	79	3.908	45	4.032
2018	14	3.779	67	3.860
2019	51	4.187	32	4.272
2020	55	4.243	70	4.372
2021	207	2.972	86	3.265
2022	184	2.728	24	2.936

o **Getaxeerde gewasschade**

Diersoort						
Grauwe Gans						
Schadebedrag						
Gewas	2017	2018	2019	2020	2021	2022
Aardappel		329		5.704		
Bonen	682					
Brouwgerst		4.883				
Grasland	57.017	31.219	83.511	80.147	99.776	140.236
Korrelmais					15	
Luzerne					3.533	
Peen grove peen / winterwortelen					16.722	
Peulvruchten					1.910	
Sla		28.438				
Snijmais		154		55		
Sperzieboon / stamslaboon	584	11.750			6.680	478
Suikerbiet	1.823	6.761	7.707	2.267	170	14.541
Voederbiet				1.023		
Wintergraan	5.900	3.909	3.809	10.098	6.559	5.442
Zomergraan				373		1.397
Eindtotaal	66.006	87.443	95.027	99.666	135.364	162.094

Getaxeerde gewasschade (€) Grauwe Gans in Limburg 2017-2022 (Bron: BIJ12/Faunazaken)



Getaxeerde Gewasschade (€) Grauwe Gans in Limburg 2017-2022 (Bron: BIJ12/Faunazaken)

○ **Telgegevens**

Gegevens voorjaars- & zomertelling 2022 Grauwe Gans

WBE	Voorjaarstelling	Zomertelling
WBE Annendaal*	327	661
WBE Arcen en Velden	475	1.539
WBE Beekdal	0	0
WBE Beesel-Reuver-Swalmen*	693	1.431
WBE Bergen	773	1.871
WBE Brunssummerheide en Schinveldse bossen	61	117
WBE De Eendracht*	8	163
WBE De Hondskerk	7	23
WBE De Maasvallei*	1055	1.072
WBE De Oude Graaf	282	63
WBE De Waterbloem *	0	1.126
WBE Everlose Beek	21	25
WBE Graafschap Kessel *	38	372
WBE Grenskant*	258	10
WBE Grensland Vaals e.o.	0	0
WBE Groote Peel	293	325
WBE Heidse Peel (Li)	237	35
WBE Helden	5	640
WBE Het Geuldal	204	51
WBE Heuvelland	78	15
WBE Horst	401	49
WBE Hunsel*	2	71
WBE Land van Horne *	7	2.756

WBE Maas en Niers	557	1.997
WBE Maasterras"	168	147
WBE Meerlose Baan	442	607
WBE Roerstreek *	1006	90
WBE Savelsbos	631	65
WBE Sevenum	235	56
WBE St. Hubertus Meijel	108	48
WBE St. Hubertus Venray	190	547
WBE Susteren Graetheide*	35	133
WBE Swentibold	62	0
WBE Venray	0	62
WBE Voerendaal e.o.	154	0
Totaal	8.813	16.167

* = WBE's in Maasplassenregio (WBE De Maasvallei noordelijk deel)

In het Faunabeheerplan staat de verplichting opgenomen de minimale voorjaarsstand van 2.500 dieren in de Maasplassenregio (WBE's aangeduid met *) te waarborgen, dit wordt middels een voorjaarstelling gecontroleerd.

Voorjaarstellingen Limburg	2017	2018	2019	2020*	2021	2022
Geheel Limburg	9.865	8.367	7.982	4.590	9.462	8.813

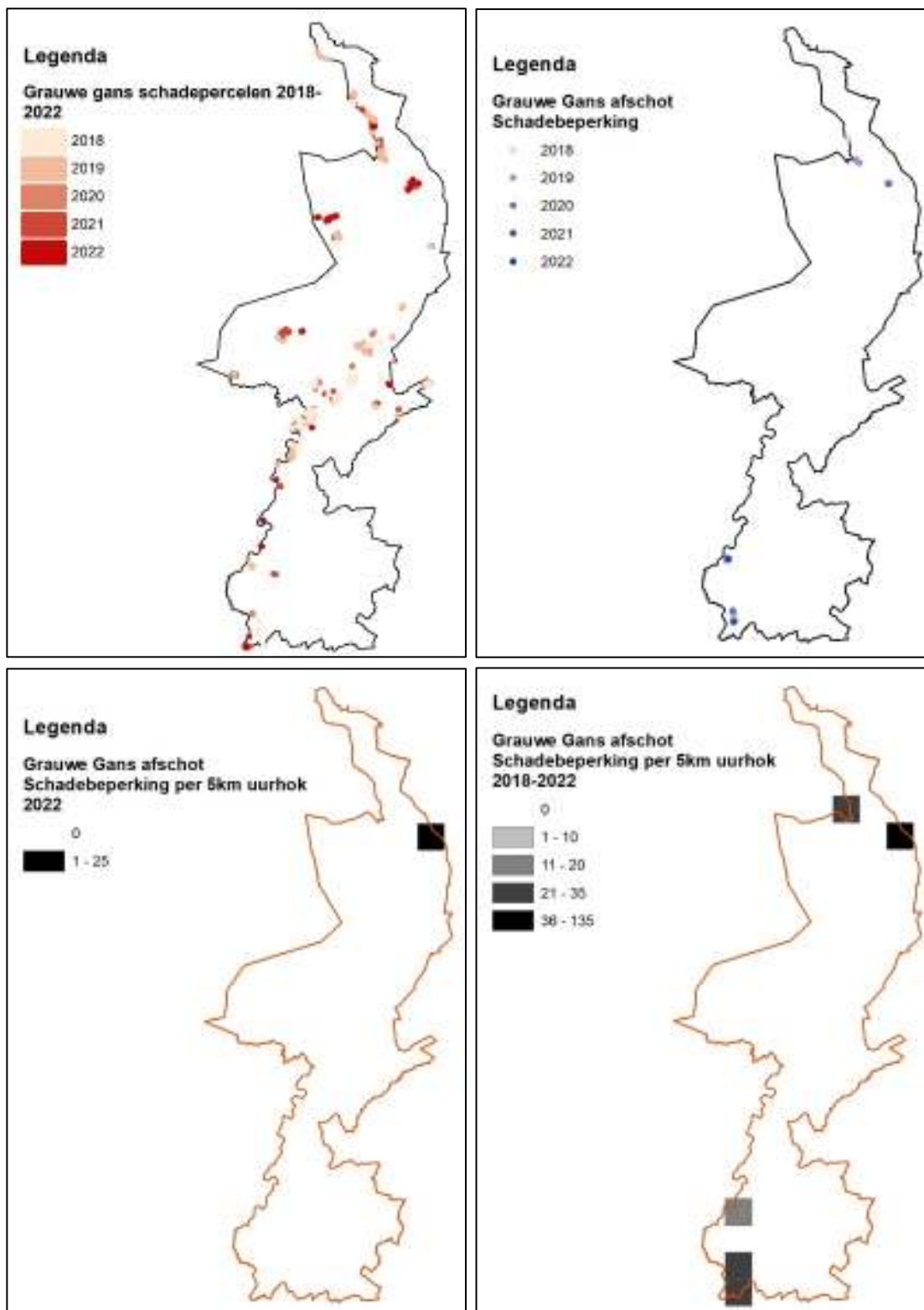
* In 2020 hebben 13 van de 36 WBE's niet deelgenomen aan de voorjaarstellingen i.v.m. Covid-19

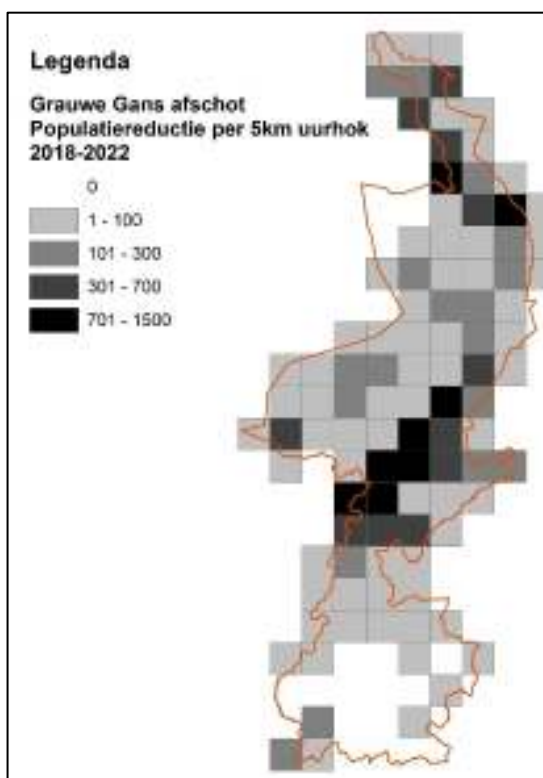
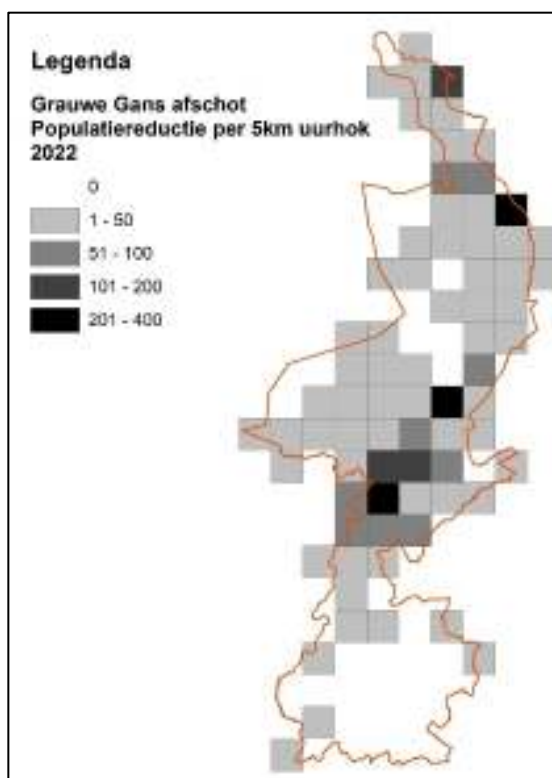
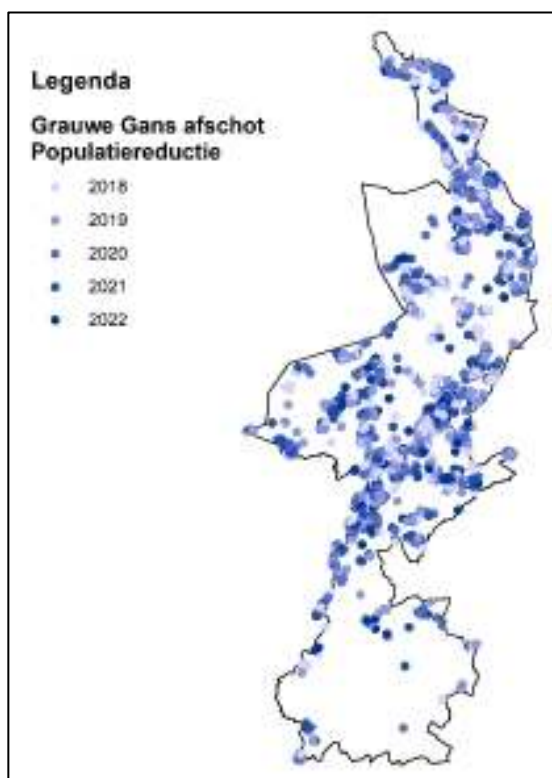
Midzomertelling Limburg	2017	2018	2019	2020*	2021**	2022
Regio Noordelijk van de Maasplassen	7.527	6.696	7.516	7.385	6.870	7.935
Regio Maasplassen	7.599	8.800	7.168	6.188	4.631	7.640
Regio Zuidelijk van de Maasplassen	453	514	833	550	476	592
Totaal	15.579	16.010	15.517	14.123	11.977	16.167

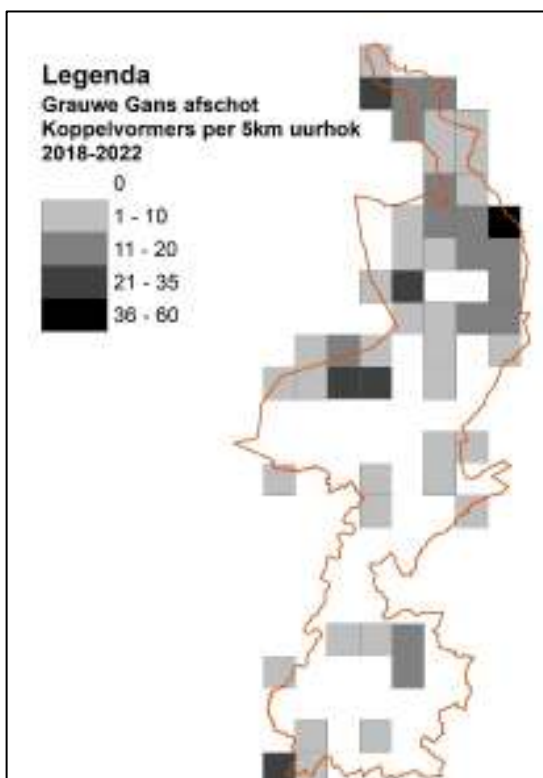
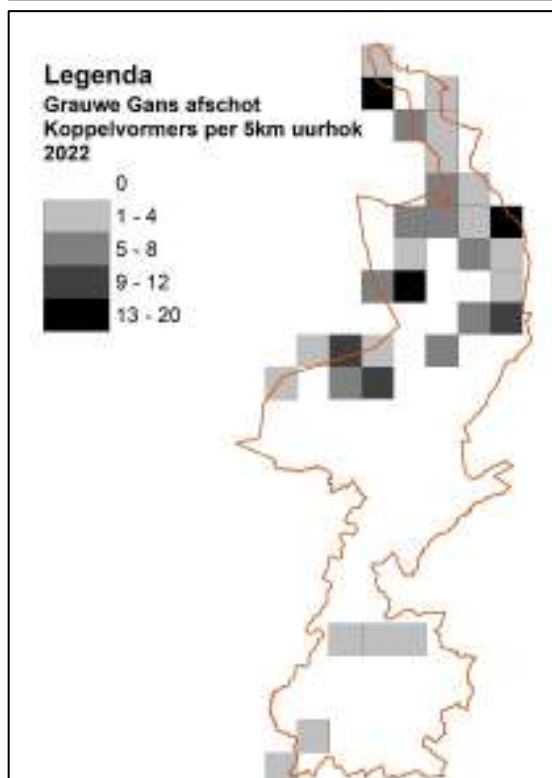
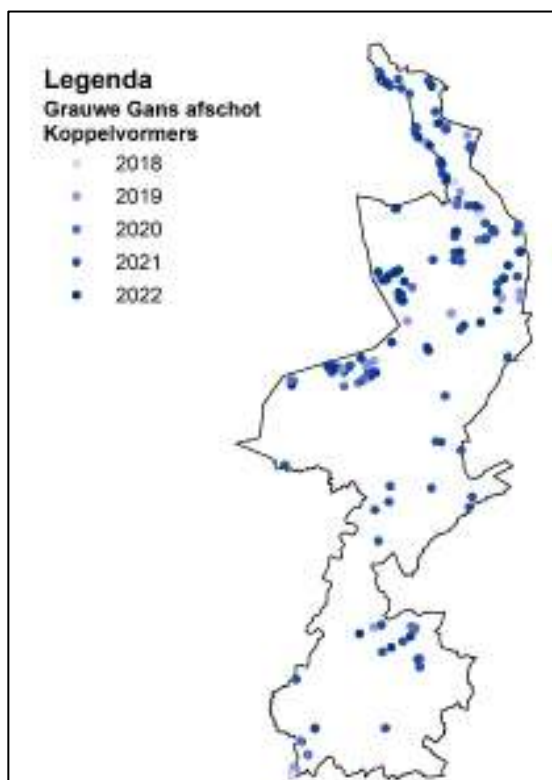
* In 2020 heeft 1 van de 36 WBE's niet deelgenomen aan de midzomertelling i.v.m. Covid-19

** In 2021 hebben 10 van de 36 WBE's niet (volledig) deelgenomen aan de midzomertelling i.v.m. overstromingen.

○ **Kaarten**







3. Kolgans

○ **Aantal Doorgeschreven Ontheffingen**

Dit rapportagejaar is ontheffing 2021-20 Kolgans 533 keer doorgeschreven binnen 35 WBE's. De geldigheid van deze ontheffing is jaarlijks van 15 maart tot en met 31 oktober. Dit is een aanpassing ten opzichte van voorgaande jaren, op het moment is alleen nog afschot in de zomerperiode toegestaan. Voor het afschot van de Kolgans is geen quotum ingesteld.

○ **Aantal Gedode Dieren**

Rapportage Ontheffinggebruik Kolgans 2022

2021-20 Kolgans ruime ontheffing Populatiereductie

WBE	Doorgeschreven ontheffingen	Gedood aantal Kolgans
WBE Annendaal	37	2
WBE Arcen en Velden	8	0
WBE Beekdal	0	0
WBE Beesel-Reuver-Swalmen	14	8
WBE Bergen	55	30
WBE Brunssummerheide en Schinveldse bossen	33	0
WBE De Eendracht	1	0
WBE De Hondskerk	13	0
WBE De Maasvallei	16	0
WBE De Oude Graaf	9	0
WBE De Waterbloem	0	0
WBE Everlose Beek	8	0
WBE Graafschap Kessel	0	0
WBE Grenskant	0	0
WBE Grensland Vaals e.o.	21	0
WBE Groote Peel	5	1
WBE Heidse Peel (Li)	0	0
WBE Helden	8	2
WBE Het Geuldal	27	0
WBE Heuvelland	0	0
WBE Horst	0	0
WBE Hunsel	4	0
WBE Land van Horne	10	6
WBE Maas en Niers	31	24
WBE Maasterras	7	0
WBE Meerlose Baan	11	60
WBE Roerstreek	28	0
WBE Savelsbos	34	0
WBE Sevenum	2	0
WBE St. Hubertus Meijel	9	0
WBE St. Hubertus Venray	4	0
WBE Susteren Graetheide	18	0
WBE Swentibold	0	0
WBE Venray	32	0
WBE Voerendaal e.o.	0	0
Totaal	533	133

Overzicht ontheffing Kolgans

Aantal gedode dieren	Totaal
2017	112
2018	61
2019	80
2020	139
2021	84
2022	133

○ Telgegevens

Voorjaarstellingen Limburg	2017	2018	2019	2020*	2021	2022
Geheel Limburg	107	14	135	29	476	191

* In 2020 hebben 13 van de 36 WBE's niet deelgenomen aan de voorjaarstellingen i.v.m. Covid-19

Midzomertelling Limburg	2017	2018	2019	2020*	2021**	2022
Regio Noordelijk van de Maasplassen	24	0	8	7	0	2
Regio Maasplassen	38	12	12	14	38	57
Regio Zuidelijk van de Maasplassen	35	24	10	10	0	0
Totaal	97	36	30	31	38	59

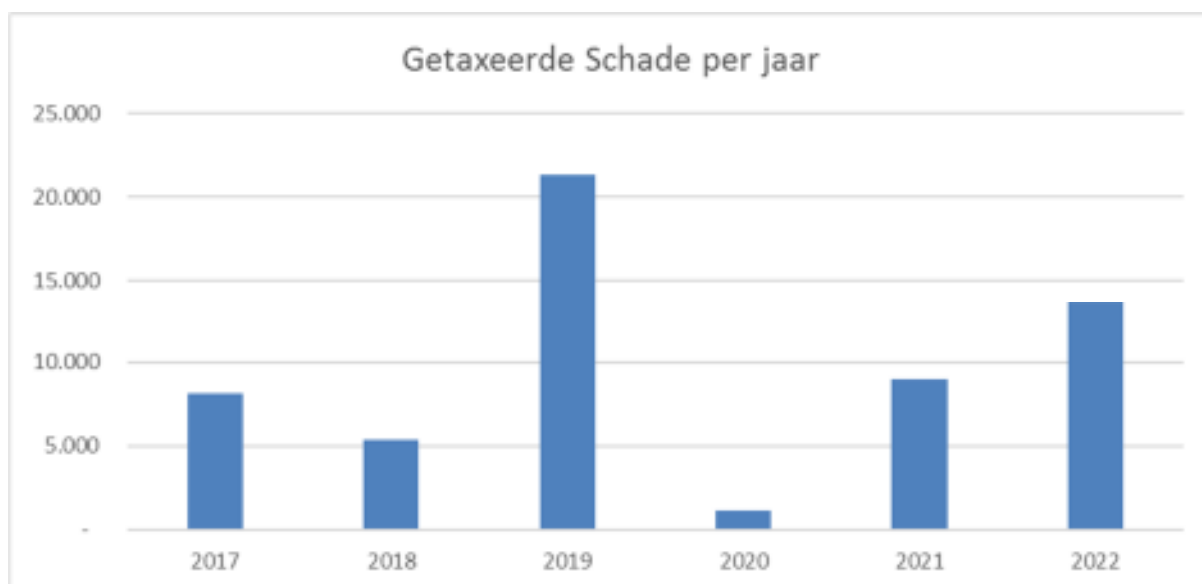
* In 2020 heeft 1 van de 36 WBE's niet deelgenomen aan de midzomertelling i.v.m. Covid-19

** In 2021 hebben 10 van de 36 WBE's niet (volledig) geteld tijdens de midzomertelling i.v.m. overstromingen.

○ Getaxeerde gewasschade

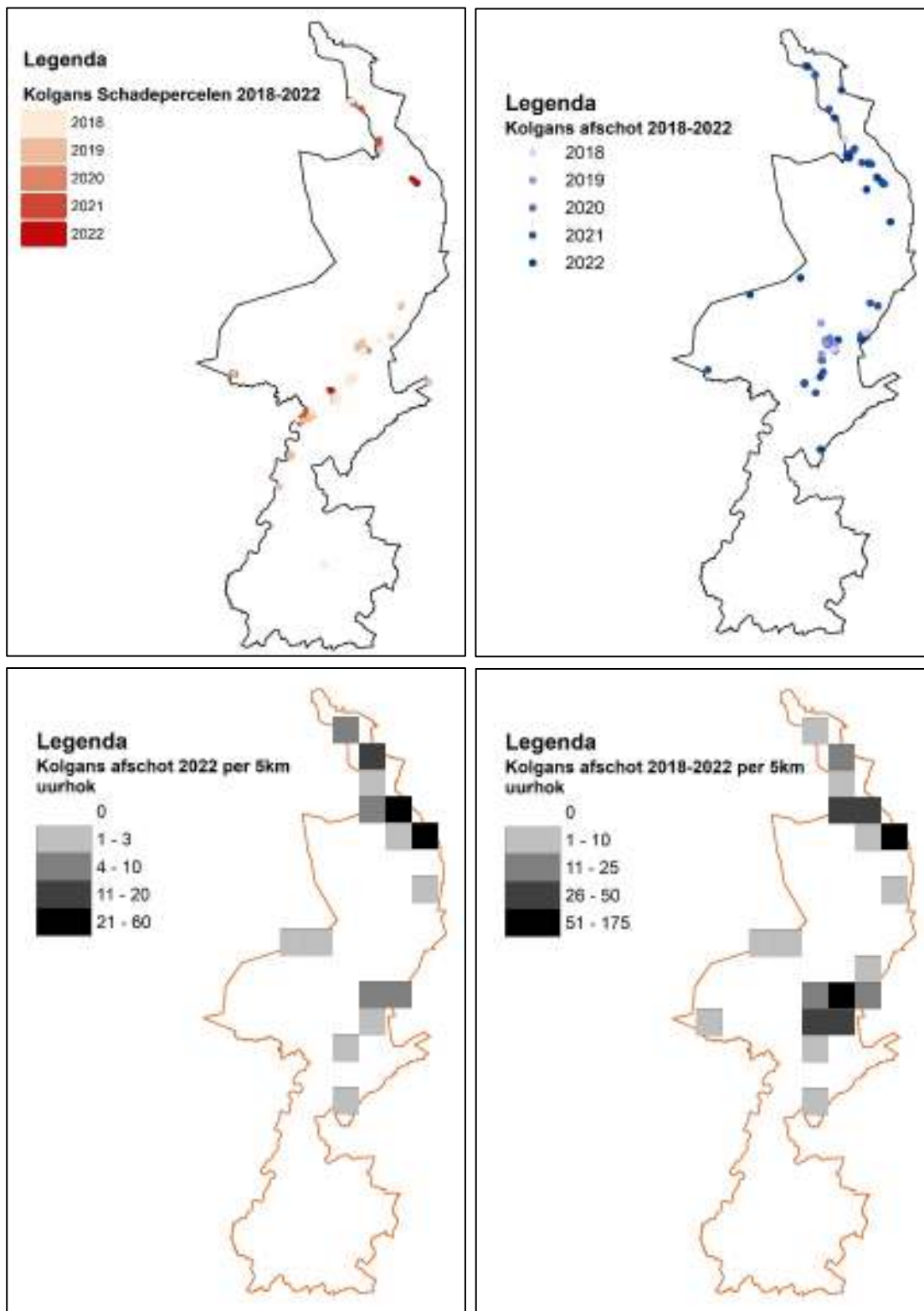
Diersoort						
Kolgans						
Schadebedrag						
Gewas	2017	2018	2019	2020	2021	2022
Aardappel		987				
Grasland	6.879	4.359	16.750	427	8.271	7.961
Snijmais				49		
Voedergewas						
Wintergraan	1.274		4.586	633	689	5.627
Eindtotaal	8.153	5.346	21.336	1.109	8.960	13.587

Getaxeerde gewasschade (€) Kolgans in Limburg 2017-2022 (Bron: BIJ12/Faunazaken)



Getaxeerde gewasschade (€) Kogans in Limburg 2017-2022 (Bron: BIJ12/Faunazaken)

○ **Kaarten**



4. Kauw

- **Aantal Doorgeschreven Ontheffingen**

Dit rapportagejaar is ontheffing 2021-21 Kauw Vangkooi 1 keer doorgeschreven binnen 1 WBE.

- **Aantal Gedode Dieren**

Rapportage Ontheffinggebruik Kauw 2022

2021-21 Kauw Vangkooi

Toestemminghouder	Aantal doorgeschreven	Aantal gedode dieren
WBE Sevenum	1	183
Totaal	1	183

Overzicht Ontheffing Kauw

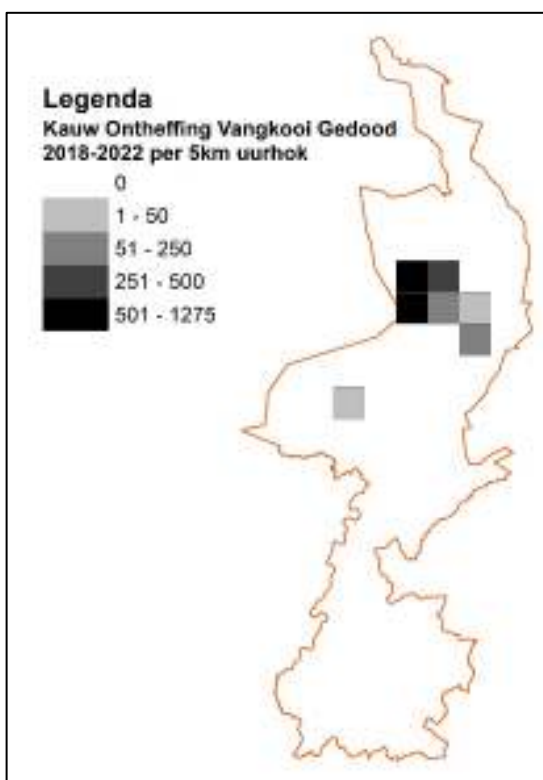
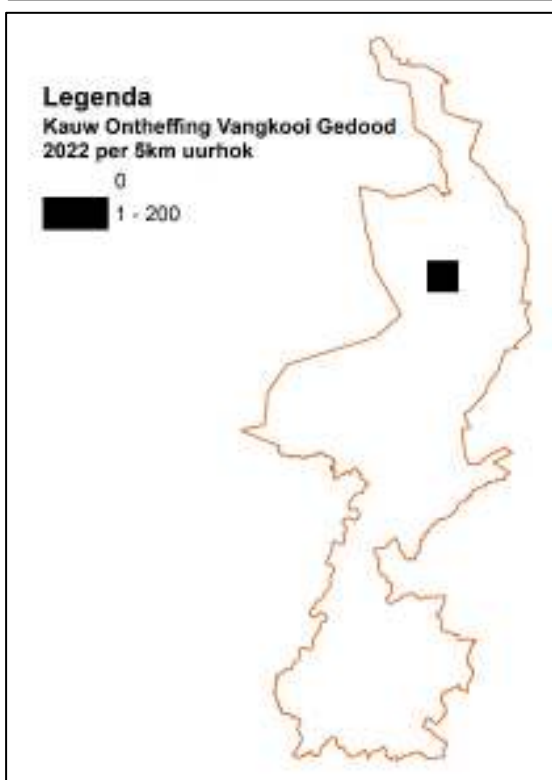
Aantal gedode dieren	Noord-Limburg	Midden-Limburg	Zuid-Limburg	Totaal
2017	1.405	0	0	1.405
2018	781	0	0	781
2019	953	0	0	953
2020	1.019	0	0	1.019
2021	0	5	0	5
2022	183	0	0	183

- **Telgegevens**

Regio	2017	2018	2019	2020*	2021	2022
Regio Noord-Limburg	4.967	5.375	5.405	2.396	5.733	6.189
Regio Midden-Limburg	4.972	4.935	4.913	2.959	4.689	3.938
Regio Zuid-Limburg	1.597	1.587	1.791	1.682	2.282	2.194
Totaal	11.536	11.897	12.109	7.037	12.704	12.321

* In 2020 hebben 13 van de 36 WBE's niet deelgenomen aan de voorjaarsstellingen i.v.m. Covid-19

○ **Kaarten**



5. Roek

o Aantal Doorgeschreven Ontheffingen

Dit rapportagejaar is ontheffing 2021-22 Roek 47 keer doorgeschreven binnen 13 WBE's. De ontheffing 2021-22 (afschot in Noord-Limburg max. 25; in Midden-Limburg max. 50; in Zuid-Limburg max. 150 Roeken) is het gehele jaar geldig met uitzondering van de broedperiode, dan mag de ontheffing niet gebruikt worden in een straal van 500 meter rondom een kolonie. De broedperiode loopt van 1 februari tot medio mei/juni. De exacte datum voor het einde van de broedperiode wordt jaarlijks bepaald door de provincie.

o Aantal Gedode Dieren

Rapportage Ontheffinggebruik Roek 2022

2021-22 Roek

Toestemminghouder	Aantal doorgeschreven	Gedood
WBE Beekdal	6	17
WBE De Maasvallei	1	0
WBE De Waterbloem	1	0
WBE Grenskant	1	0
WBE Grensland Vaals e.o.	7	0
WBE Het Geuldal	6	2
WBE Heuvelland	2	8
WBE Land van Horne	1	0
WBE Maas en Niers	3	15
WBE Savelsbos	3	0
WBE St. Hubertus Venray	1	0
WBE Susteren Graetheide	2	27
WBE Voerendaal e.o.	13	38
Totaal	13	47

Overzicht Ontheffing Roek

Aantal gedode dieren	Noord-Limburg	Midden-Limburg	Zuid-Limburg	Totaal
2017	0	14	11	25
2018	0	29	100	129
2019	0	0	189	189
2020	68	0	107	175
2021	3	0	50	53
2022	15	0	92	107

o Telgegevens

Aantal Roeken in kolonies

Regio	2017	2018	2019	2020*	2021	2022
Regio Noord-Limburg	198	245	264	331	396	444
Regio Midden-Limburg	290	329	360	377	141	245
Regio Zuid-Limburg	1.040	542	1.469	1.014	945	155
Totaal	1.528	1.116	2.093	1.722	1.482	844

* In 2020 hebben 13 van de 36 WBE's niet deelgenomen aan de voorjaarstellingen i.v.m. Covid-19

Aantal Roeken totaal

Regio	2017	2018	2019	2020*	2021	2022
Regio Noord-Limburg	97	13	56	670	235	301
Regio Midden-Limburg	441	531	537	515	517	606
Regio Zuid-Limburg	2.614	2.652	1.979	2.092	2.356	2.096
Totaal	3.152	3.196	2.572	3.277	3.108	3.003

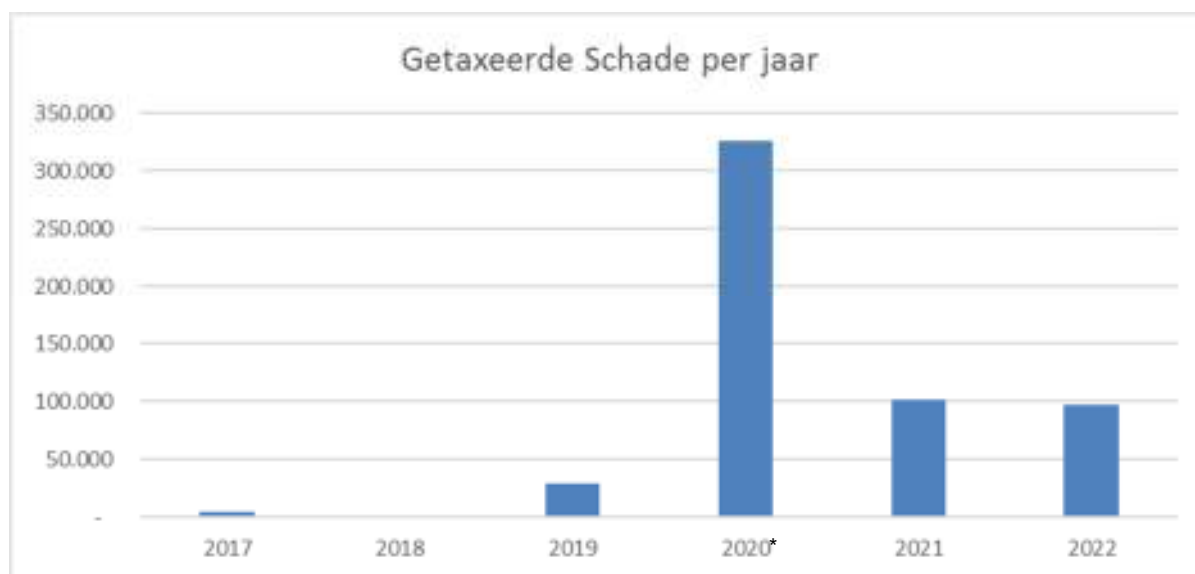
* In 2020 hebben 13 van de 36 WBE's niet deelgenomen aan de voorjaarsstellingen i.v.m. Covid-19

o Getaxeerde gewasschade

Diersoort						
Roek						
Schadebedrag						
Gewas	2017	2018	2019	2020	2021	2022
Aardappel			1.183			
Appel	179	1.299	3.453	7.700	2.699	15.880
Bloemkool			19.205			
Bonen					2.643	
Courgette				298.100		
Erwten	1.935					
Korrelmais					4.239	13.133
Peer	393	654	4.141	4.363	3.096	2.663
Snijmais	70			15.222	81.594	62.807
Suikerbiet					1.079	
Ui						2.074
Wintergraan	1.949		881		5.985	
Eindtotaal	4.526	1.953	28.863	325.384*	101.334	96.557

Getaxeerde gewasschade (€) Roek in Limburg 2017-2022 (Bron: BIJ12/Faunazaken)

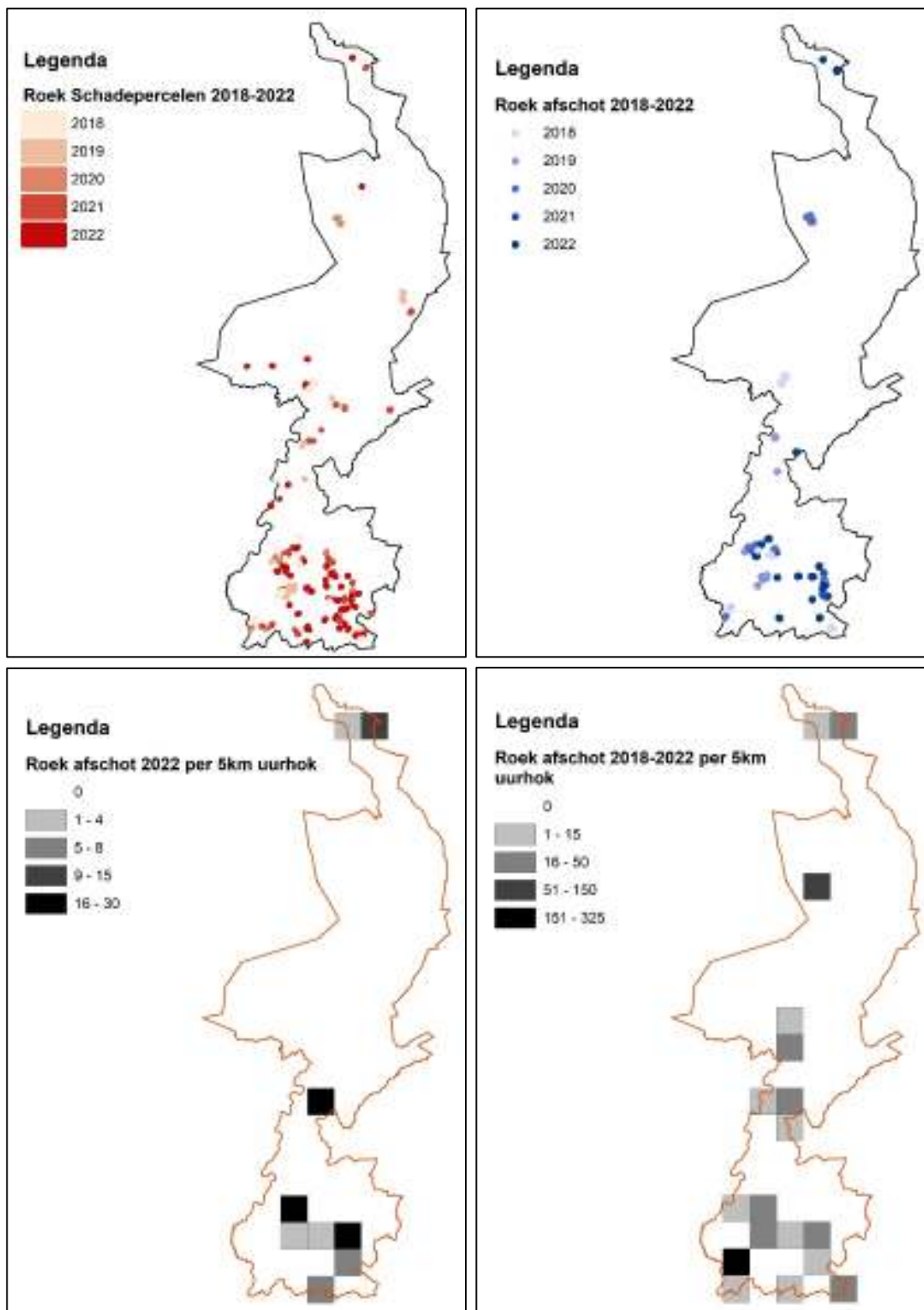
* Dit totale bedrag is inclusief één schadeclaim met een getaxeerde waarde van €252.000.



Getaxeerde gewasschade (€) Roek in Limburg 2017-2022 (Bron: BIJ12/Faunazaken).

* Dit totale bedrag is inclusief één schadeclaim met een getaxeerde waarde van €252.000.

○ **Kaarten**



6. Zwarte Kraai

o Aantal Doorgeschreven Ontheffingen

Dit rapportagejaar is ontheffing 2021-23 Zwarte kraai vangkooi gewasschade 2 keer doorgeschreven aan 2 Relaties. Deze ontheffing vangkooi mag alleen worden gebruikt op percelen waar er door Zwarte kraaien belangrijke schade aan gewassen dreigt of veroorzaakt wordt of maximaal 100 meter daarbuiten. De ontheffing 2021-24 Zwarte kraai vangkooi predatorenbeheer is dit jaar niet doorgeschreven.

o Aantal Gedode Dieren

Rapportage Ontheffinggebruik Zwarte kraai 2022

2021-23 Zwarte kraai vangkooi gewasschade

Toestemminghouder	Doorgeschreven ontheffingen	Aantal gedode dieren
Relatie 1	1	0
Relatie 2	1	0
Totaal	2	0

Overzicht Ontheffing Zwarte kraai vangkooi

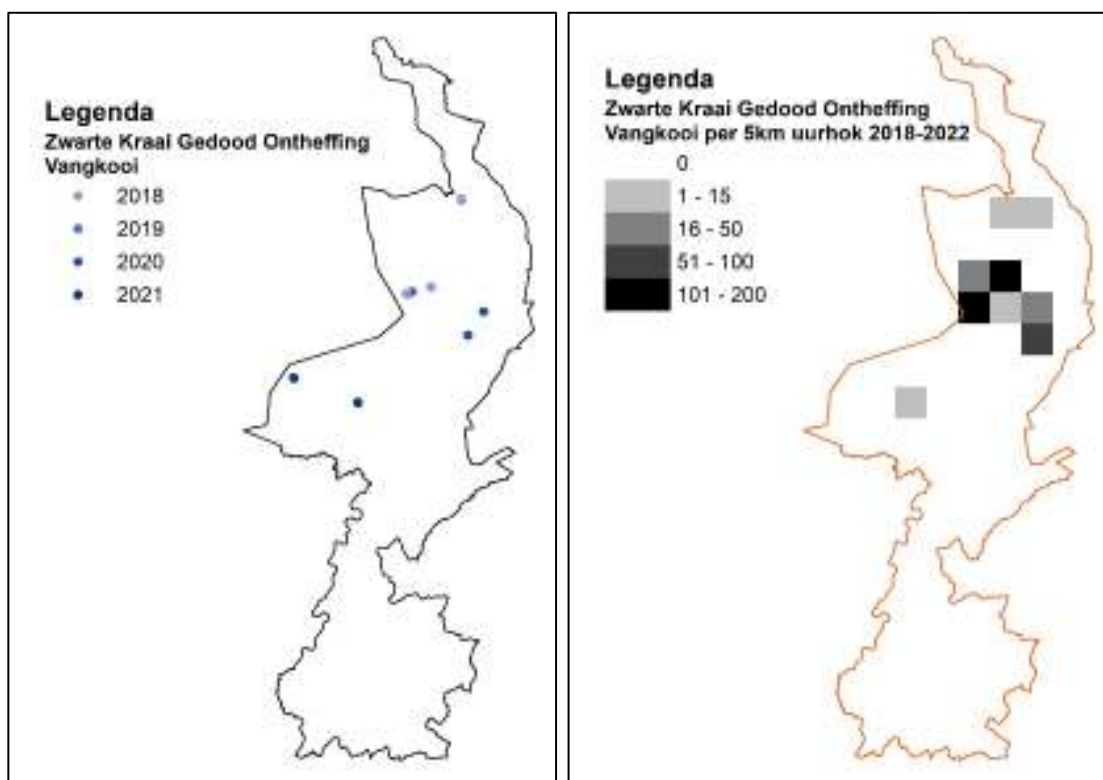
Aantal gedode dieren	2017	2018	2019	2020	2021	2022
Noord- & Midden-Limburg	182	96	14	160	14	0
Zuid-Limburg	0	0	0	0	0	0
Totaal	182	96	14	160	14	0

o Telgegevens

Regio	2017	2018	2019	2020*	2021	2022
Noord-Limburg	4.295	3.706	3.493	1.934	5.127	4.230
Midden-Limburg	5.134	4.940	4.499	2.850	4.098	3.811
Zuid-Limburg	3.431	3.835	3.677	3.673	3.438	4.596
Totaal	12.860	12.481	11.669	8.457	12.663	12.637

* In 2020 hebben 13 van de 36 WBE's niet deelgenomen aan de voorjaarsstellingen i.v.m. Covid-19

○ **Kaarten**



7. Spreeuw

○ Aantal Doorgeschreven Ontheffingen

In verband met een kort geding dat was aangespannen tegen de ontheffing Spreeuw Vangen en Verplaatsen zijn beide ontheffingen in 2021 beëindigd. Hierna is in 2022 besloten dat wegens gebrek aan informatie de ontheffing niet opnieuw verleend wordt. Na een voorlopige voorziening, aangevraagd door de blauwe bessentelers, heeft de voorzieningenrechter besloten dat vanaf 5 augustus 2022 de in 2021 verleende ontheffingen alsnog als verleend beschouwd dienen te worden tot de eind van het oogstseizoen.

Dit rapportagejaar zijn twee ontheffingen *2021-25 Spreeuw gewasschade ondersteuning verjaging* doorgeschreven aan 2 relaties. Deze ontheffing mag uitsluitend gebruikt worden ter voorkoming of bestrijding van schade in de teelt van klein-fruit zoals blauwe bessen, kersen, bramen of frambozen.

In het kader van schadepreventie bij blauwe bessen teelt worden sinds enkele jaren als alternatief voor afschot, groepen Spreeuwen middels lokspreeuwen gevangen in een vangkooi, geringd, en dan 30 kilometer zuidelijker weer losgelaten. Door het trek instinct keren zij niet terug naar de blauwe bessen teelten.

Dit rapportagejaar is de ontheffing *2021-26 Spreeuw Vangen, Verplaatsen en Opvang* 5 keer doorgeschreven aan 5 relaties. De ontheffing *2021-26* mag uitsluitend gebruikt worden voor het vangen en bemachtigen van Spreeuwen met behulp van vangkooien, al dan niet voorzien van lokvogels, ter voorkoming van belangrijke schade bij de teelt van blauwe bessen.

Rapportage Ontheffinggebruik Spreeuw 2022

2021-25 Spreeuw gewasschade ondersteuning verjaging

Overzicht	2017	2018	2019	2020	2021*	2022**
Aantal Gedode Dieren	201	30	7	1	0	3

*Ontheffing ingetrokken voor de start van het blauwe bessen seizoen

** Na uitspraak van een voorzieningenrechter is de ontheffing verleend vanaf 5-8-2022

2021-26 Spreeuw Vangen en Verplaatsen

Toestemminghouder	Doorgeschreven ontheffingen		Verplaatst*
Relatie 1	1		0
Relatie 2	1		0
Relatie 3	1		0
Relatie 4	1		0
Relatie 5	1		0
Totaal	5		0

* Na uitspraak van een voorzieningenrechter is de ontheffing verleend vanaf 5-8-2022

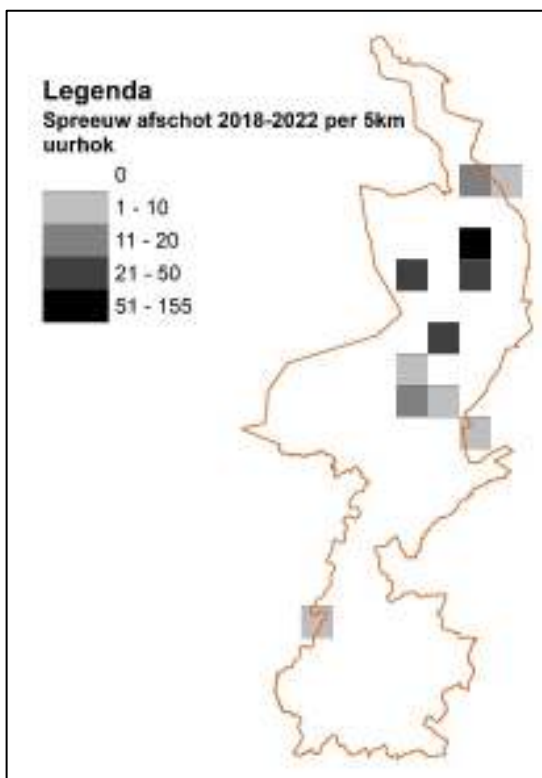
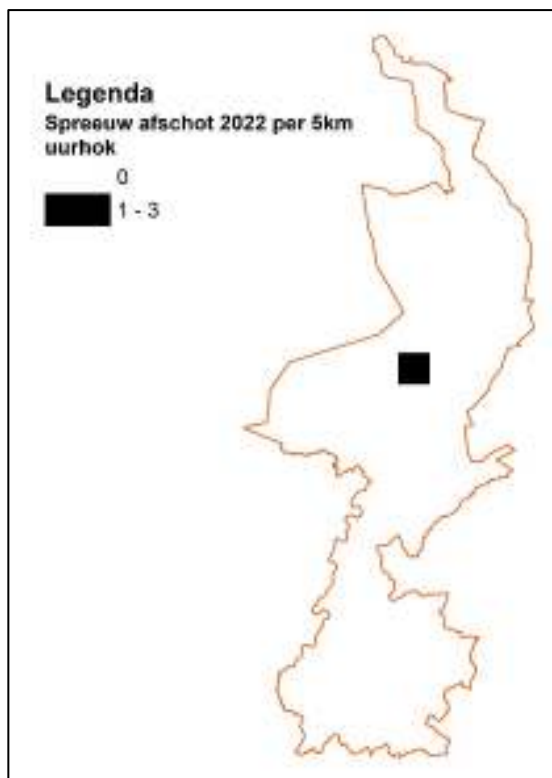
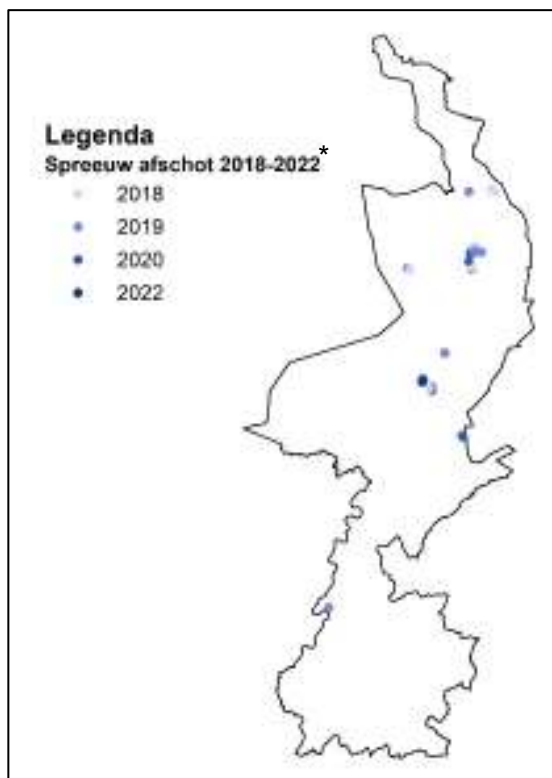
Overzicht ontheffing 2021-26 Spreeuw Vangen en Verplaatsen

Aantal gevangen/gestorven dieren	2017	2018	2019	2020	2021*	2022**
Machtigingen	17	8	9	10	7	5
Gevangen dieren	846	693	1.414	801	0	0
Gestorven dieren	117	77	145	65	0	0
% Gestorven / Gevangen	14%	11%	10%	8%	0%	0%

* Ontheffing ingetrokken voor de start van het blauwe bessen seizoen

** Na uitspraak van een voorzieningenrechter is de ontheffing verleend vanaf 5-8-2022

○ **Kaarten**



* In verband met het intrekken van de ontheffing voor de start van het blauwe bessen seizoen heeft in 2021 geen afschot plaatsgevonden

8. Ree

8.a Ree (Populatiebeheer)

○ **Aantal Doorgeschreven Ontheffingen**

De geldigheid van de ontheffing 2021-29 Ree Populatiebeheer is ieder jaar van 1 april tot en met 31 maart van het volgende kalenderjaar voor de reebokken, en van 1 oktober tot en met 31 maart van het volgende kalenderjaar voor de reegeiten en kalveren, derhalve worden hier de twee betreffende rapportagejaren vermeld. Voor het rapportageseizoen 2022-2023 is ontheffing 2021-29 Ree 481 keer doorgeschreven binnen 35 WBE's.

○ **Aantal Gedode Dieren**

Rapportage Ontheffinggebruik Reewild 2022-2023

2021-29 Ree Populatiebeheer

Toestemminghouder	Doorgeschreven ontheffingen
WBE Annendaal	29
WBE Arcen en Velden	7
WBE Beekdal	11
WBE Beesel-Reuver-Swalmen	12
WBE Bergen	35
WBE Brunssummerheide en Schinveldse Bossen	18
WBE De Eendracht	1
WBE De Hondskerk	11
WBE De Maasvallei	7
WBE De Oude Graaf	9
WBE De Waterbloem	24
WBE Everlose Beek	2
WBE Graafschap Kessel-Baarlo	4
WBE Grenskant	23
WBE Grensland Vaals	18
WBE Grootte Peel	2
WBE Heidse Peel (Li)	1
WBE Helden	7
WBE Het Geuldal	22
WBE Heuvelland	15
WBE Horst	16
WBE Hunsel	10
WBE Land van Horne	21
WBE Maas en Niers	16
WBE Maasterras	7
WBE Meerlose Baan	10
WBE Roerstreek	31
WBE Savelsbos	20
WBE Sevenum	7
WBE St. Hubertus Meijel	3
WBE St. Hubertus Venray	11
WBE Susteren Graetheide	10
WBE Swentibold	3
WBE Venray	19
WBE Voerendaal e.o.	39
Totaal	35
	481

Overzicht gegevens Reewildbeheer 2021-2022

Beheereenheid	Toegekend		GEDOOD		% GEDOOD		VALWILD	
	Bok	Geit	Bok	Geit	Bok	Geit	Bok	Geit
Ver. Reewild N-Limburg	248	289	182	165	73%	57%	26	37
Maas & Niers	26	26	17	14	65%	54%	4	5
Venray	50	95	48	71	96%	75%	7	12
Meerlose Baan	54	59	50	40	93%	68%	13	7
Horst & Heidse Peel	67	90	49	49	73%	54%	8	11
Sevenum	23	20	23	20	100%	100%	2	2
Helden, Kessel, Everlose Beek	89	120	73	67	82%	56%	11	18
St. Hubertus Venray	58	71	33	26	57%	37%	6	8
Maasterras	38	43	29	25	76%	58%	6	6
Subtotaal Noord-Limburg	653	813	553	526	77%	58%	91	117
Groote Peel & Hubertus Meijel	24	26	9	15	38%	58%	4	3
Oude Graaf	47	75	29	48	62%	64%	3	4
Grenskant, Hunsel	70	107	43	62	61%	58%	8	10
Beesel-Reuver-Swalmen	40	66	36	46	90%	70%	15	16
Waterbloem	144	209	113	128	78%	61%	11	14
Land van Horne	60	105	49	62	82%	59%	11	12
Roerstreek	242	381	132	156	55%	41%	11	12
Annendaal	82	91	71	78	87%	86%	8	7
Subtotaal Midden-Limburg	709	1060	482	595	87%	56%	71	78
Combinatie Susteren	95	116	63	63	66%	54%	14	13
De Maasvallei	14	21	10	8	71%	38%	3	2
Beekdal	27	32	17	16	63%	50%	4	2
Brunssum	65	131	36	21	55%	16%	16	15
Voerendaal	59	88	41	37	69%	42%	7	14
Geuldal	43	67	39	41	91%	61%	5	5
Grensland Vaals	52	70	40	41	77%	59%	0	1
Heuvelland	33	48	27	37	82%	77%	4	13
Savelsbos	45	60	30	27	67%	45%	7	7
Subtotaal Zuid-Limburg	433	633	303	291	70%	46%	60	72
Subtotaal Bok/Geit Limburg	1.795	2.506	1.338	1.412	72%	54%	222	267
Totaal	4.301		2.750		62%		489	

Overzicht gegevens Reewildbeheer 2022-2023

Beheereenheid	Toegekend		GEDOOD		% GEDOOD		VALWILD	
	Bok	Geit	Bok	Geit	Bok	Geit	Bok	Geit
Ver. Reewild N-Limburg	228	279	167	173	73%	62%	25	44
Maas & Niers	33	44	27	27	82%	61%	5	8
Venray	50	79	44	70	88%	89%	18	19
Meerlose Baan	46	56	40	47	87%	84%	10	11
Horst en Heidse Peel	50	61	45	48	90%	79%	8	9
Sevenum	25	23	24	22	96%	96%	5	7
Helden, Kessel, Everlose Beek	63	109	55	58	87%	53%	10	19
St. Hubertus Venray	64	74	39	27	61%	36%	5	5
Maasterras	31	33	28	25	90%	76%	5	2
Subtotaal Noord-Limburg	590	758	469	497	79%	66%	91	124
Groote Peel & Hubertus Meijel	22	27	13	8	59%	30%	5	5
Oude Graaf	25	45	19	32	76%	71%	2	7
Grenskant, Hunsel	165	229	48	68	29%	30%	9	8
Beesel-Reuver-Swalmen	57	96	45	49	79%	51%	12	12
Waterbloem	123	182	98	133	80%	73%	12	16
Land van Horne	36	77	31	64	86%	83%	15	20
Roerstreek	149	246	114	164	77%	67%	9	8
Annendaal	93	86	84	79	90%	92%	4	5
Subtotaal Midden-Limburg	670	988	452	597	67%	60%	68	81
Combinatie Sust.	92	107	73	64	79%	60%	16	19
De Maasvallei	17	19	12	9	71%	47%	2	1
Beekdal	26	31	13	14	50%	45%	7	3
Brunssum	134	234	76	51	57%	22%	9	9
Voerendaal	52	84	36	48	69%	57%	4	6
Geuldal	45	70	41	40	91%	57%	8	9
Grenslaan Vaals	54	76	36	43	67%	57%	6	4
Heuvelland	35	40	32	24	91%	60%	0	1
Savelsbos	44	60	26	33	59%	55%	4	10
Subtotaal Zuid-Limburg	499	721	345	326	69%	45%	56	62
Subtotaal Bok/Geit Limburg	1.759	2.467	1266	1420	72%	58%	215	267
Totaal	4.226		2.686		64%		482	

Overzicht Ontheffing Ree

Gedood	2016-2017	2017-2018	2018-2019	2019-2020	2020-2021	2021-2022	2022-2023
Geit	963	1.106	1.389	1.435	1.354	1.412	1.420
Bok	867	1.039	1.214	1.151	1.226	1.338	1.266
Totaal	1.830	2.145	2.603	2.586	2.580	2.750	2.686

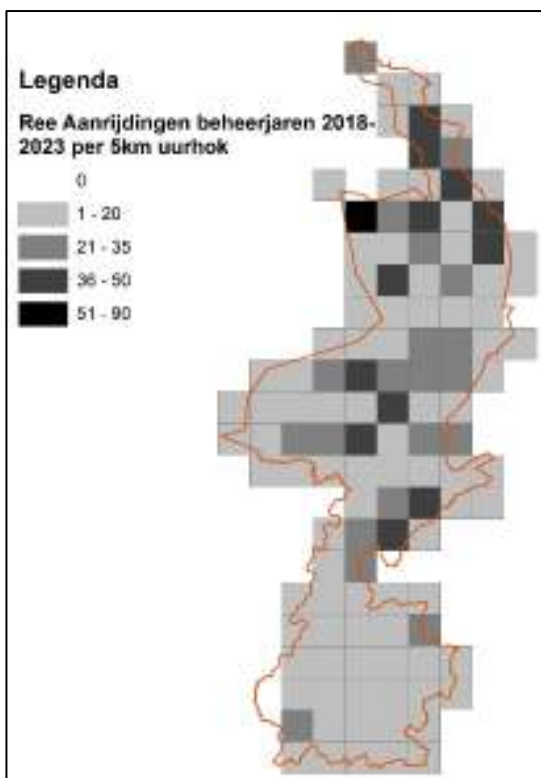
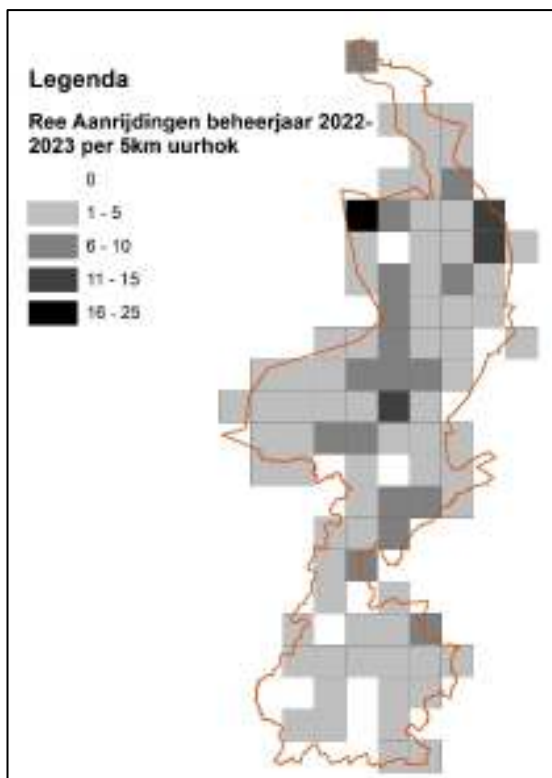
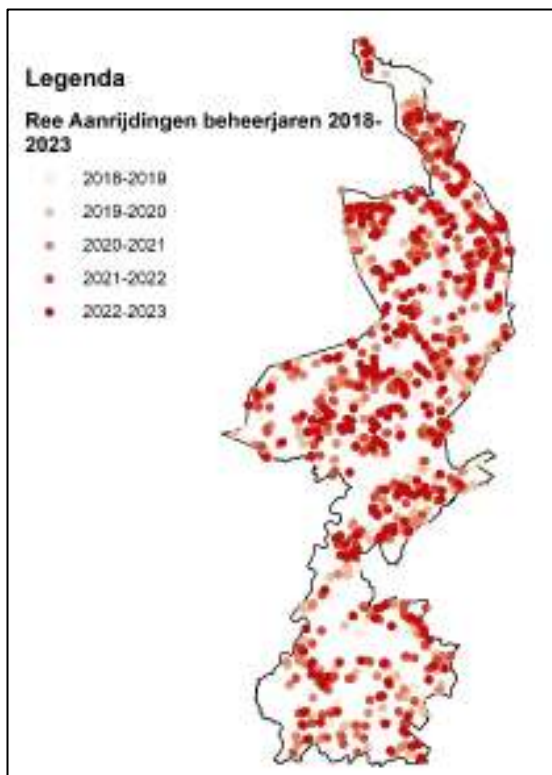
Het populatiebeheer is gebaseerd op een draagkrachtberekening van het leefgebied. Hierbij wordt gekeken naar de hoeveelheid voor Reewild geschikte natuurgebieden met jaarrond voldoende dekking en naar het voedselaanbod. Hieruit wordt berekend hoeveel dieren er maximaal zouden kunnen leven (de gewenste voorjaarsstand), waarbij er rekening mee wordt gehouden dat er bijna geen dieren versterven door voedselgebrek, er niet te hoge schades aan de landbouw en bosbouw zijn en er niet buitensporig veel aanrijdingen met Reewild plaatsvinden.

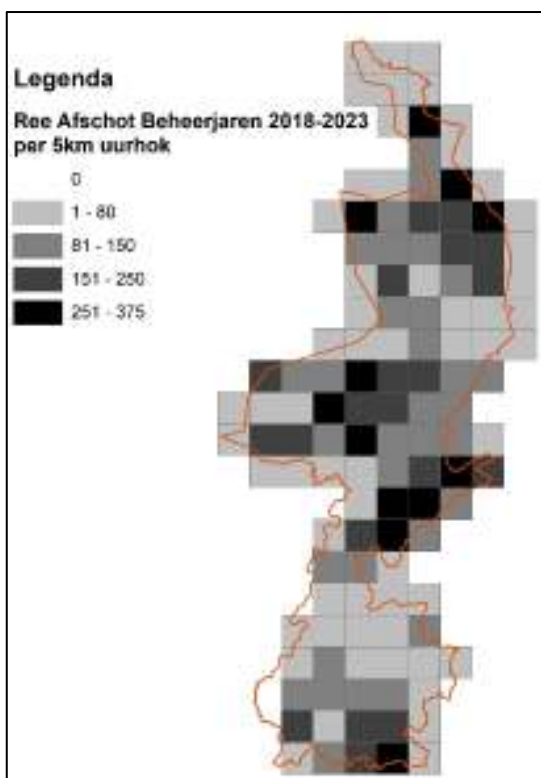
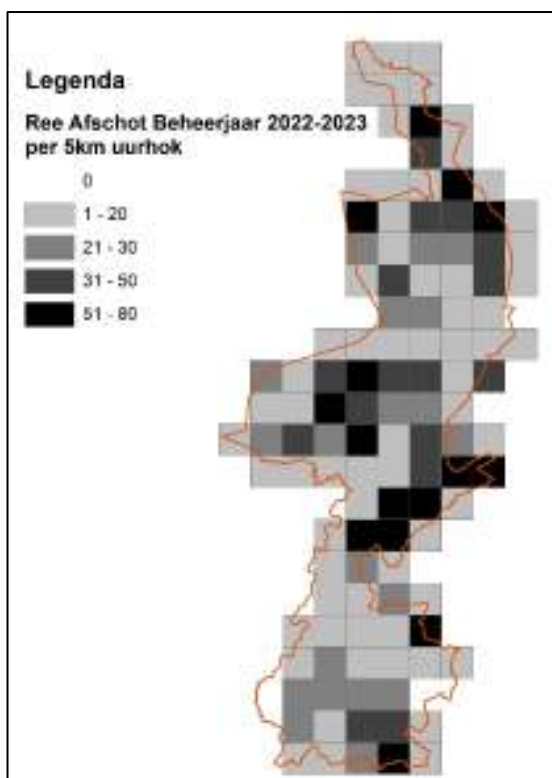
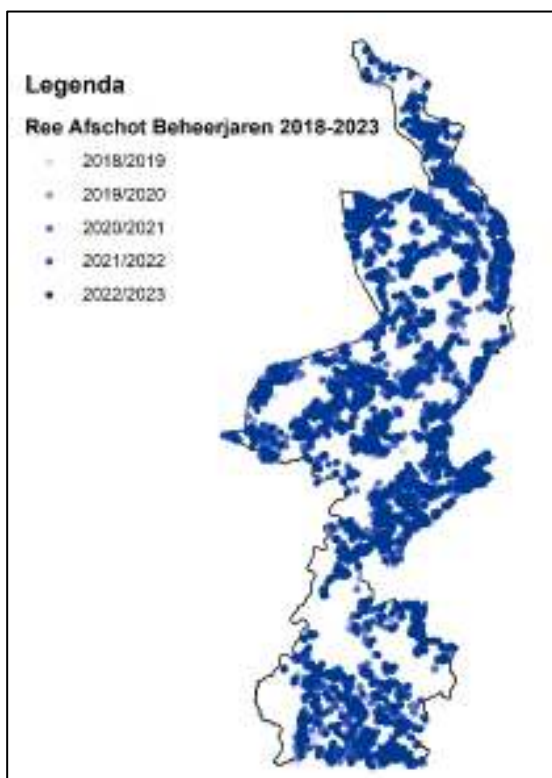
- **Telgegevens**

Ieder voorjaar vinden de voorjaarsstand tellingen plaats. Deze tellingen zijn verwerkt in de hoofdstukken E-10 en E-11. Om toevalsfactoren te verminderen wordt voor het bepalen van de zomerstand uitgegaan van het gemiddelde van de afgelopen 3 voorjaarstellingen, waaruit met een formule (aantal getelde volwassen geiten x gemiddeld verwachte aantal jongen per geit per jaar) de verwachte zomerstand berekend wordt.

Het afschot wordt toegekend door de berekende verwachte zomerstand te verminderen met de gewenste voorjaarsstand. In 2011 is een nieuwe draagkrachtberekening voor geheel Limburg uitgevoerd, welke in de daaropvolgende beheerjaren is doorgevoerd.

○ **Kaarten**





9. Edelhert

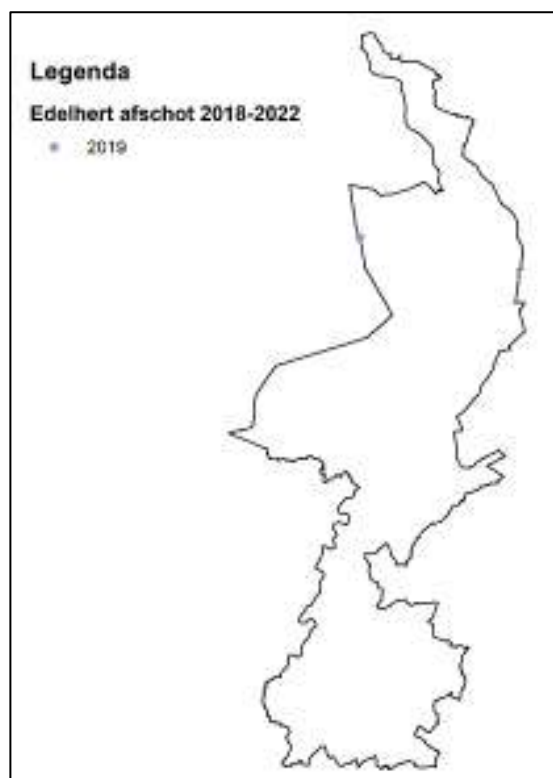
In 2022 was er geen ontheffing beschikbaar met betrekking tot het Edelhert.

Overzicht	2017	2018	2019	2020	2021*	2022**
<i>Aantal Gedode Dieren</i>	0	0	1	0	0	0

* Looptijd ontheffing tot en met 1 augustus, hierna geen nieuwe ontheffing afgegeven

** Geen ontheffing beschikbaar

○ Kaarten



11. Wild Zwijn

In Limburg zijn twee verschillende situaties voor wat betreft het beheer van Wilde Zwijnen aan de orde: beheer in leefgebieden en beheer daarbuiten. Er is een 1.900 hectare groot leefgebied in de Meinweg waar, een door middel van populatiebeheer op grond van een door Gedeputeerde Staten goedgekeurd Reguleringsplan, een Voorjaarsstand van 60 dieren wordt nagestreefd.

In 2012 is tevens het gebied Meerlebroek (200 hectare) ingericht en opgeleverd als leefgebied. Dit gebied is via Duitsland verbonden met de Meinweg. Hier vindt nog geen populatiebeheer plaats. De rest van Limburg is geen leefgebied, alle dieren dieesignaleerd worden kunnen overdag worden geschoten, al dan niet aanvullend met Kunstlicht / Restlicht / Nachtzicht / Warmtebeeld ('s nachts).

Na ieder afschot dient steekproefsgewijs bloedafname plaats te vinden, en soms ook weefsel voor laboratoriumonderzoek in het kader van de Landelijke Monitoring Besmettelijke Veeziekten. Geschoten en dood gevonden Wilde Zwijnen dienen daarom ter keuring te worden getoond aan een Gekwalificeerd Persoon Wild zwijn binnen de provincie Limburg. Binnen 8 uur dient hij in kennis te worden gesteld en binnen 24 uur vindt dan de keuring plaats.

Meerdere WBE's hebben op voorhand alle benodigde ontheffingen doorgeschreven gekregen, hoewel nog niet in alle WBE's de Wilde Zwijnen zijn waargenomen. Hierdoor is onmiddellijk optreden mogelijk, zodra er een dier gesignaleerd wordt.

11.a Wild Zwijn beheer buiten Leefgebieden

Dit rapportagejaar zijn er 652 actieve doorschrijvingen van de ontheffing *2021-30 Wild Zwijn beheer buiten Leefgebieden* binnen 35 WBE's.

Bij de ontheffing *2021-30 Wild Zwijn beheer buiten Leefgebieden* geldt dat het gebruik van lokvoer zich dient te beperken tot maximaal 0,5 kg per afschotplek per dag met een maximum van 175 kg per 100 hectare per jaar. De ontheffing is aangevangen op 1-1-2021 en eindigt op 31-12-2026. Sinds juli 2019 hoeft het lokvoer niet meer geheel ondergewerkt te worden. Hierdoor is het mogelijk om met voederautomaten te werken. Als uitzondering op het verbod op het gebruik van lokvoer met materiaal van dierlijke oorsprong mag er wel gebruik gemaakt worden van commercieel in de handel verkrijgbare varkensvoerbrokken. De ontheffing mag ook overdag op zon- en feestdagen gebruikt worden en de kalibers en type wapens die gebruikt mogen worden zijn uitgebreid, dit in verband met de door de Minister en de Provincie gevraagde reductie van de stand ter preventie van Afrikaanse Varkenspest.

○ **Aantal Doorgeschreven Ontheffingen**

Rapportage Ontheffinggebruik Wild Zwijn Buiten Leefgebieden 2022

2021-30 Wild Zwijn beheer buiten Leefgebieden

Toestemminghouder	Actieve doorschrijvingen
WBE Annendaal	37
WBE Arcen en Velden	8
WBE Beekdal	29
WBE Beesel-Reuver-Swalmen	14
WBE Bergen	55
WBE Brunssummerheide & Schinveldse Bossen	25
WBE De Eendracht	1
WBE De Hondskerk	13
WBE De Maasvallei	18
WBE De Oude Graaf	9
WBE De Waterbloem	27
WBE Everlose Beek	9
WBE Graafschap Kessel	5
WBE Grenskant	30
WBE Grensland Vaals e.o.	21
WBE Groote Peel	5
WBE Heidse Peel	4
WBE Helden	7
WBE Het Geuldal	27
WBE Heuvelland	17
WBE Horst	19
WBE Hunsel	15
WBE Land van Horne	25
WBE Maas en Niers	31
WBE Maasterras	7
WBE Meerlose Baan	3
WBE Roerstreek	30
WBE Savelsbos	31
WBE Sevenum	3
WBE St. Hubertus Meijel	5
WBE St. Hubertus Venray	14
WBE Susteren Graetheide	18
WBE Swentibold	6
WBE Venray	32
WBE Voerendaal e.o.	52
Totaal	35
	652

○ **Aantal Gedode Dieren / Aantal Aanrijdingen / Overige Doodsoorzaken**

WBE 2022 Gedood	Aantal	WBE 2022 Verkeer	Aantal
WBE Annendaal	122	WBE Annendaal	2
WBE Beekdal	33	WBE Beekdal	1
WBE Beesel Reuver Swalmen	65	WBE Beesel Reuver Swalmen	1
WBE Brunssummerheide en Schinveldse Bossen	24	WBE De Maasvallei	1
WBE De Eendracht	9	WBE Grenskant	2
WBE De Hondskerck	15	WBE Grensland Vaals	1
WBE De Maasvallei	20	WBE Horst	1
WBE De Oude Graaf	40	WBE Hunsel	1
WBE De Waterbloem	81	WBE Land van Horne	11
WBE Graafschap Kessel	6	WBE Maas en Niers	2
WBE Grenskant	90	WBE Roerstreek	3
WBE Grensland Vaals	29	WBE Savelsbos	1
WBE Groote Peel	12	WBE Voerendaal e.o.	4
WBE Het Geuldal	60	Totaal Aanrijding	30
WBE Helden	3		
WBE Heuvelland	27		
WBE Hunsel	4		
WBE Land van Horne	35		
WBE Maas en Niers	28		
WBE Maasterras	55	WBE 2022 Overige oorzaken	Aantal
WBE Roerstreek	98	WBE De Oude Graaf	1
WBE Savelsbos	22	WBE De Waterbloem	2
WBE St. Hubertus Meijel	3	WBE Grenskant	2
WBE Susteren Graetheide	48	WBE Het Geuldal	1
WBE Venray	6	WBE Roerstreek	6
WBE Voerendaal	22	WBE St. Hubertus Meijel	2
Totaal Gedood	1.108	Totaal Overige Oorzaken	14

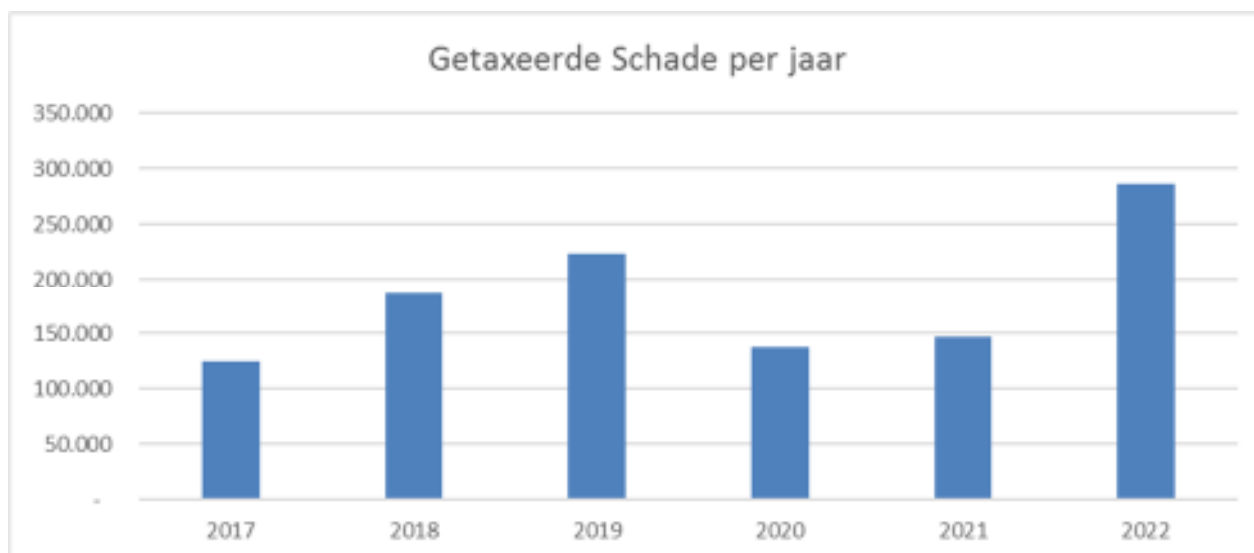
Er is voor het gebruik van de Kunstlichtonthefing door de gebruikers geen aparte rapportage verplicht naast de Rapportage aan de Provinciale Coördinator.

Overzicht	2017	2018	2019	2020	2021	2022
<i>Aantal Gedode Dieren</i>	841	1.095	1.142	978	1.164	1.108
<i>Aantal Aanrijdingen</i>	58	71	68	53	56	30
<i>Dood gevonden / Overige oorzaken</i>	14	8	16	16	9	14
Totaal	913	1.174	1.226	1.047	1.229	1.152

○ **Getaxeerde gewasschade**

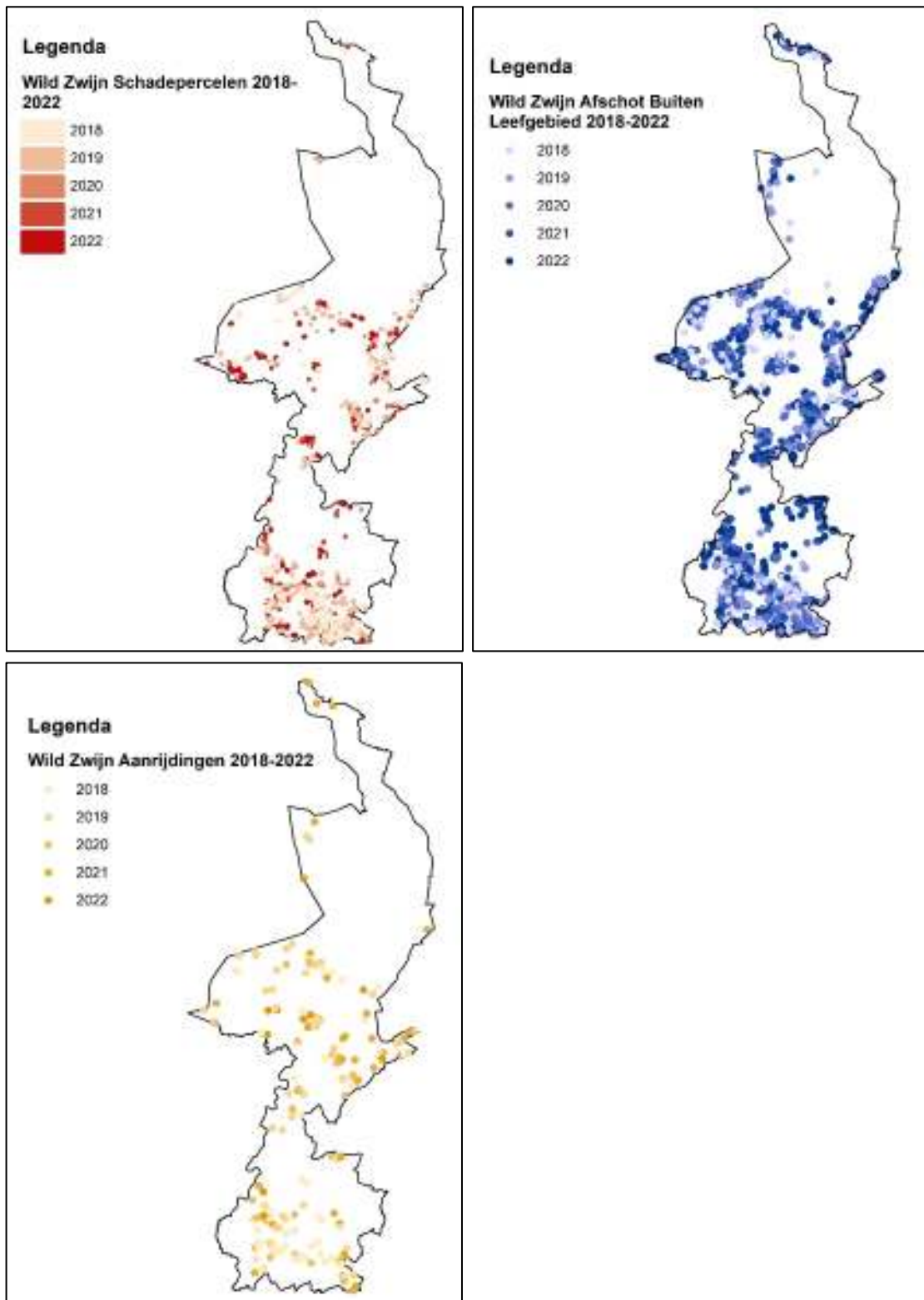
Diersoort						
Wild Zwijn						
Schadebedrag						
Gewas	2017	2018	2019	2020	2021	2022
Aardappel	9.563		18.882	1.665	171	23.684
Aardbei						
Appel		14.643				
Asperge				521	1.958	
Blauwe bes						
Bonen						
GPS silage				2.141		
Grasland	60.776	91.679	103.058	58.282	72.210	59.543
Groenbemester						
Korrelmais	1.502	5.111	8.817	36.366	7.392	47.416
Overige akkerbouwgewassen	515					
Overige peulvruchten		450				
Pompoen		210				
Prei						22.869
Snijmais	43.668	50.201	71.130	27.413	53.315	78.273
Spruitkool	5.425		14.572			
Suikerbiet	2.155	16.226	4.726	4.512	1.713	11.498
Suikermals		1.715			2.272	1.982
Triticale				142		
Ui	375		315		7.471	6.566
Wintergraan	1.171	6.095	1.597	6.199	149	35.037
Zomergraan					527	
Eindtotaal	125.150	186.330	223.097	137.241	147.177	286.868

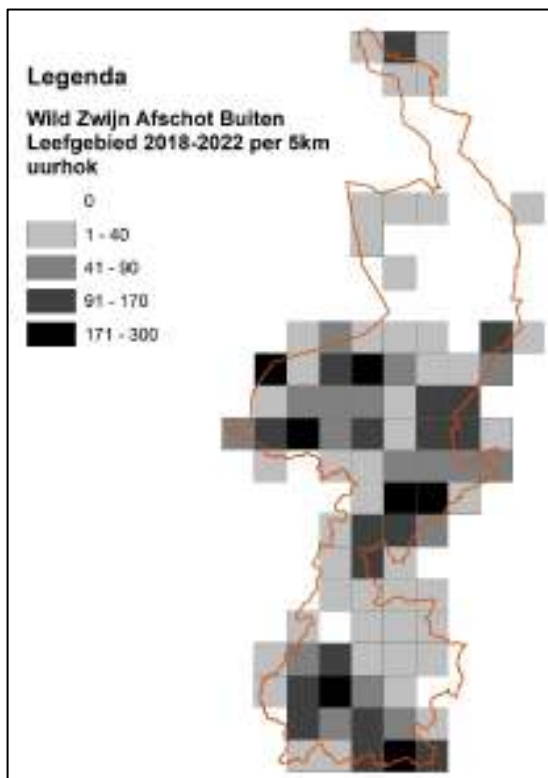
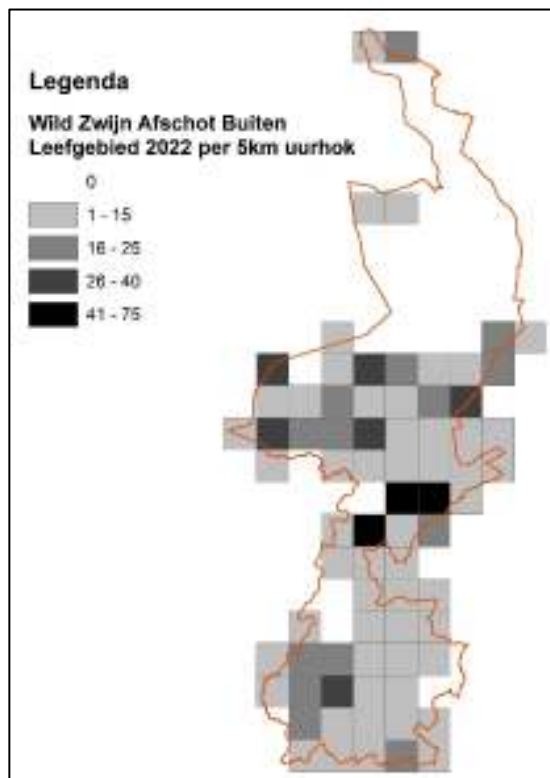
Getaxeerde gewasschade (€) Wild Zwijn in Limburg 2017-2022 (Bron: BIJ12/Faunazaken)



Getaxeerde gewasschade (€) Wild Zwijn in Limburg 2017-2022 (Bron: BIJ12/Faunazaken)

○ **Kaarten**





11.b Wild Zwijn: 6:6 Bewegingsjacht Buiten Leefgebieden

Sinds najaar 2018 is door Ministeriële besluit het toegestaan aan eenieder die beschikt over een wettelijke titel tot het doden van Wilde Zwijnen om daarbij als uitbreiding ook het middel Beperkte Drukjacht - 6:6 Bewegingsjacht in te zetten. Hierbij mogen er maximaal 6 schutters in het veld zijn en maximaal 6 drukkers mogen de dieren voorzichtig in beweging brengen met honden aan de lijn. Dit middel is in dit rapportagejaar door 1 WBE ingezet.

Rapportage Ontheffinggebruik Wild Zwijn 6:6 Bewegingsjacht 2022

Toestemminghouder	Gedood
WBE De Maasvallei	0
Totaal	0

11.c Wild Zwijn: vangkooi buiten leefgebied

Er is in dit rapportagejaar geen ontheffing 2021-32 Wild zwijn vangkooi buiten aangewezen Leefgebieden doorgeschreven.

11.d Wild Zwijn Populatiebeheer Leefgebieden

○ **Aantal Doorgeschreven Ontheffingen**

Dit rapportagejaar zijn 10 actieve doorschrijvingen geldig van ontheffing 2021-31 Wild zwijn Populatiebeheer Leefgebieden binnen 1 WBE.

WBE Roerstreek, waarbinnen het grootste deel van het (Nederlandse) leefgebied is gelegen heeft gebruik gemaakt van de provinciale ontheffing nummer 2021-31 Wild zwijn Populatiebeheer Leefgebieden in beheerseizoen 2022-2023. Bij de ontheffing 2021-31 geldt dat het gebruik van lokvoer zich dient te beperken tot maximaal 0,5 kg per afschotplek per dag met een maximum van 175 kg per 100 hectare per jaar.

Algemeen: Wanneer er Wilde Zwijnen gedood worden op gronden grenzend aan leefgebied de Meinweg, waarschijnlijk afkomstig daarvan, dienen deze aantallen te worden verdisconteerd in het nog te realiseren afschot conform het regulatieplan. Dit geldt ook voor verkeersslachtoffers in de nabijheid van het leefgebied. Sinds juli 2019 hoeft het lokvoer niet meer geheel ondergewerkt te worden. Hierdoor is het mogelijk om met voederautomaten te werken. Als uitzondering op het verbod op het gebruik van lokvoer met materiaal van dierlijke oorsprong mag er wel gebruik gemaakt worden van commercieel in de handel verkrijgbare varkensvoederbrokken. De ontheffing mag net als de ontheffing 'Wild Zwijn beheer buiten Leefgebieden' ook overdag op zon- en feestdagen gebruikt worden en de kalibers en type wapens die gebruikt mogen worden zijn uitgebreid, dit in verband met de gevraagde reductie van de stand ter preventie van Afrikaanse Varkenspest.

Toestemminghouder	Actieve doorschrijvingen
WBE Roerstreek	10
Totaal	10

○ **Aantal Gedode Dieren / Aantal Aanrijdingen**

Regulatie Leefgebied Zwartwild 2022-2023 WBE Roerstreek
2021-31 Wild zwijn populatiebeheer leefgebieden

Gedood				Valwild			
Klasse	Keiler	Zeug	Aantal	Klasse	Keiler	Zeug	Aantal
Adult	7 (0)	39 (7)	46 (7)	Adult	0 (0)	2 (0)	2 (0)
Overloper	44 (5)	43 (5)	87 (10)	Overloper	0 (0)	0 (0)	0 (0)
Big	57 (20)	57 (20)	114 (40)	Big	2 (0)	5 (4)	7 (4)
Totaal	108 (25)	139 (32)	247 (57)	Totaal	2 (0)	7 (4)	9 (4)

(x) waarvan x in direct aangrenzend schadegebied

Regulatie Leefgebied Zwartwild 2021-2022 WBE Roerstreek
2021-31 Wild zwijn populatiebeheer leefgebieden

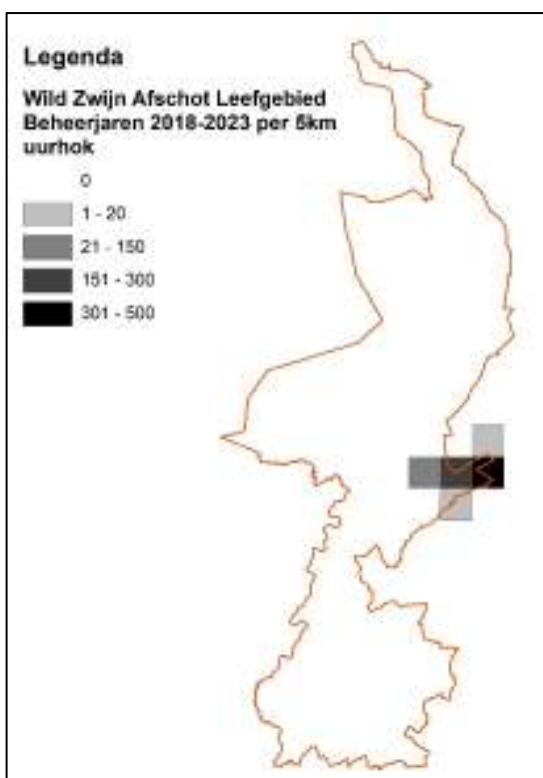
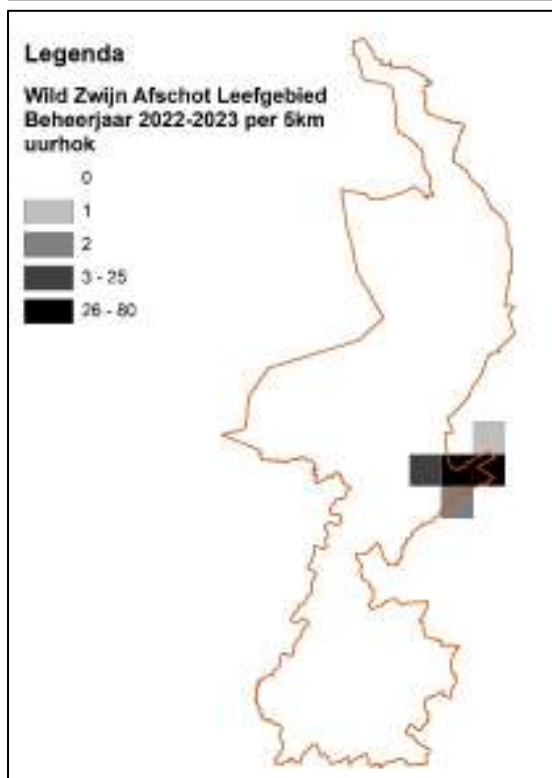
Gedood				Valwild			
Klasse	Keiler	Zeug	Aantal	Klasse	Keiler	Zeug	Aantal
Adult	26 (7)	40 (3)	66 (10)	Adult	0 (0)	1 (0)	1 (0)
Overloper	21 (5)	8 (3)	29 (8)	Overloper	0 (0)	0 (0)	0 (0)
Big	128 (9)	132 (4)	260 (13)	Big	2 (0)	3 (0)	5 (0)
Totaal	175 (21)	180 (10)	355 (31)	Totaal	2 (0)	4 (0)	6 (0)

(x) waarvan x in direct aangrenzend schadegebied

Overzicht

Aantal Wilde Zwijnen	2016-2017	2017-2018	2018-2019	2019-2020	2020-2021	2021-2022	2022-2023
Gedode Dieren Leefgebied	121	126	158	172	285	355	247
Valwild (incl. Aanrijding)	3	5	5	8	4	6	9

○ **Kaarten**



12. Haas

Er zijn in dit rapportagejaar 15 ontheffingen 2022-04 Haas gewasschade aan drie WBE's doorgeschreven in verband met gewasschade. Deze ontheffing is enkel geldig zolang de jacht op de Haas in Limburg gesloten is.

Rapportage Ontheffinggebruik Haas 2022

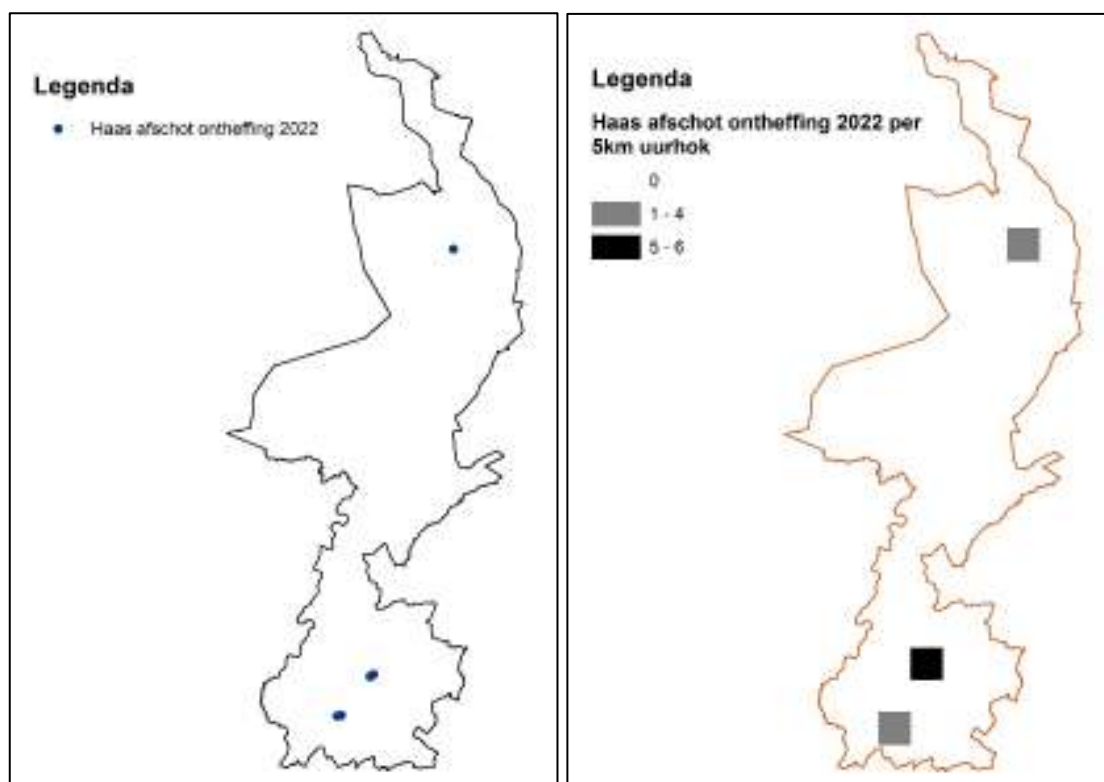
2022-04 Haas

Toestemminghouder	Aantal doorgeschreven	Gedood
WBE Het Geuldal	8	4
WBE Horst	3	4
WBE Voerendaal e.o.	4	6
Totaal	3	15

Overzicht ontheffing Haas

Aantal Hazen	2017	2018	2019	2020	2021	2022
Op basis van ontheffing gedood	0	0	0	0	0	14

Kaarten



13. Konijn

13.a Konijn Gewasschade

○ *Aantal Doorgeschreven Ontheffingen*

Dit rapportagejaar is ontheffing 2021-34 *Konijn gewasschade* op voorhand doorgeschreven naar 5 WBE's, maar veder niet doorgeschreven binnen de 5 WBE's. Deze ontheffing wordt op voorhand doorgeschreven naar de WBE's, maar mag alleen bij zware sneeuwbedekking worden ingezet, een situatie die zich in 2022 niet heeft voorgedaan.

○ *Aantal Gedode Dieren*

Rapportage Ontheffinggebruik Konijn Gewasschade 2022 **2021-34 Konijn gewasschade**

Toestemminghouder	Doorgeschreven ontheffingen	Gedood
WBE Everlose Beek	0	0
WBE Horst	0	0
WBE Land van Horne	0	0
WBE Meerlose Baan	0	0
WBE Sevenum	0	0
Totaal	5	0

Overzicht Ontheffing Konijn

Aantal Konijnen	2017	2018	2019	2020	2021*	2022
Op basis van ontheffing gedood	0	0	0	0	0	0

* Looptijd ontheffing tot en met 1 augustus, hierna geen nieuwe ontheffing afgegeven

13.b Konijn: Begraafplaatsen

Dit rapportagejaar is de ontheffing *Konijn Begraafplaatsen* niet op voorhand door de provincie verleend. De provincie heeft besloten dat deze ontheffing niet meer op voorhand verleend wordt, maar dat deze bij een schadegeval separaat aangevraagd kan worden.

Wanneer begraafplaatsen deel uitmaken van een bejaagbaar veld, kan de schade na verleende ontheffing op grond van enerzijds de landelijke vrijstelling indien er ergens in het werkgebied van de WBE-schade optreedt of dreigt jaarrond of anderzijds de bejaagbaarheid tijdens het jachtseizoen regulier bestreden worden met alle toegestane wettelijke middelen. Indien dit niet toereikend is, kan aanvullend deze ontheffing aangevraagd worden, waarin de volgende wettelijke toegestane middelen ingezet kunnen worden: Kunstlicht, Luchtdrukwapen, Nachtzichtapparatuur, Fret, Jachtvogel, Geweer, Buidel.

In het geval dat de betreffende begraafplaatsen zich niet bevinden in een bejaagbaar veld, kan deze ontheffing om het gebruik van het geweer (al dan niet met kunstlicht) mogelijk te maken, gecombineerd worden met de Ontheffing "40 hectare" en/of de Ontheffing "Bebouwde Kom".

Overzicht Ontheffing Konijn

Aantal Konijnen	2017	2018	2019	2020	2021*	2022
Op basis van ontheffing gedood	0	0	0	0	0	0

* Looptijd ontheffing tot en met 1 augustus, hierna geen nieuwe ontheffing afgegeven

13.c Konijn: Overkoepelend Graafactiviteiten

Dit rapportagejaar was er geen ontheffing *Konijn graafactiviteiten* beschikbaar. Deze ontheffing is dit jaar dan ook niet doorgeschreven.

Overzicht Ontheffing Konijn graafactiviteiten

Aantal Konijnen	2020	2021*	2022**
<i>Op basis van ontheffing gedood</i>	75	0	0

* Looptijd ontheffing tot en met 1 augustus, hierna geen nieuwe ontheffing afgegeven

** Geen ontheffing beschikbaar

14. Bever

o Aantal Doorgeschreven Ontheffingen

Dit rapportagejaar waren er 28 doorschrijvingen actief van de ontheffing 2021-35 binnen 14 Relaties. Deze ontheffing kan geheel of gedeeltelijk worden doorgeschreven.

Voor ingrepen waarbij Vangen & Verplaatsen en/of Doden aan de orde is, moet per geval vooraf een Plan van Aanpak bij de FBE Limburg worden ingediend ter toetsing of aan de escalatieladder zoals in het Faunabeheerplan Bever is vermeld is voldaan.

Pas hierna mag de maatregel worden uitgevoerd; voor overige minder ingrijpende maatregelen is de ontheffing op voorhand verleend, en dient er conform de escalatieladder voldaan te zijn aan het eerst hebben uitgevoerd van minder ingrijpende maatregelen, dan wel het bij herhaling noodzakelijk zijn geweest van dezelfde maatregel binnen 2 weken.

o Aantal Machtigingen / Aantal Maatregelen

2021-35 Bever	Machtiging	Gevangen dieren	Gedode dieren
Relatie 1 – Ontheffing Bever geheel	6	-	104
Relatie 2 – Verplaatsen/Verwijderen Dammen	2	-	-
Relatie 3 – Vangen en Verplaatsen	2	0	-
Relatie 4 – Verlagen/Verwijderen Dammen	2	-	-
Relatie 5 – Vangen en Verplaatsen Well	2	0	-
Relatie 6 – Vangen en Verplaatsen	3	1	-
Relatie 7 – Doden	3	-	3
Relatie 8 – Vangen en Verplaatsen	1	0	-
Relatie 9 – Verlagen/Verwijderen Dammen	1	-	-
Relatie 10 – Verstoren leefomgeving	1	-	-
Relatie 11 – Verstoren leefomgeving	2	-	-
Relatie 12 – Verlagen/Verwijderen Dammen	1	-	-
Relatie 13 – Verlagen/Verwijderen Dammen	1	-	-
Relatie 14 – Verlagen/Verwijderen Dammen	1	-	-
Totaal	28	1	107

Overzicht Ontheffing Bever

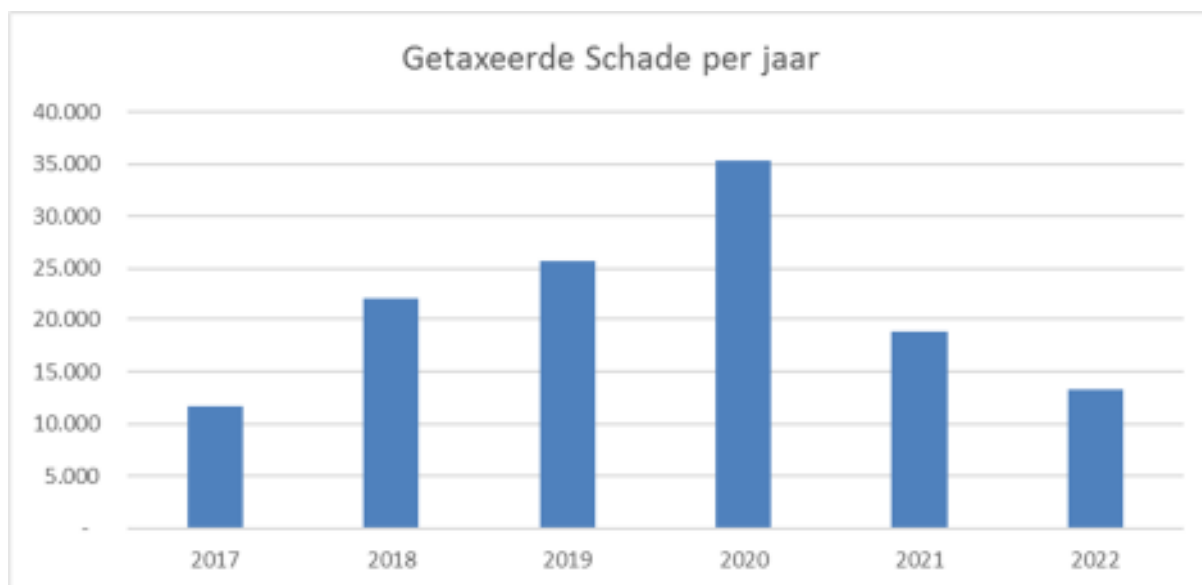
Aantal Machtigingen	2017	2018	2019	2020	2021	2022
Vangen & Verplaatsen	4	-	3	2	3	8
Verstoren Leefomgeving – Burcht - Oeverhol	8	7	5	5	16	3
Verlagen / Verplaatsen / Verwijderen Dammen	3	3	4	3	9	8
Doden	2	3	4	3	3	3
Gehele ontheffing					5	6

Aantal Bevers	2017	2018	2019	2020	2021	2022
Op basis van ontheffing gedood	1	19	19	29	81	107

○ **Getaxeerde gewasschade**

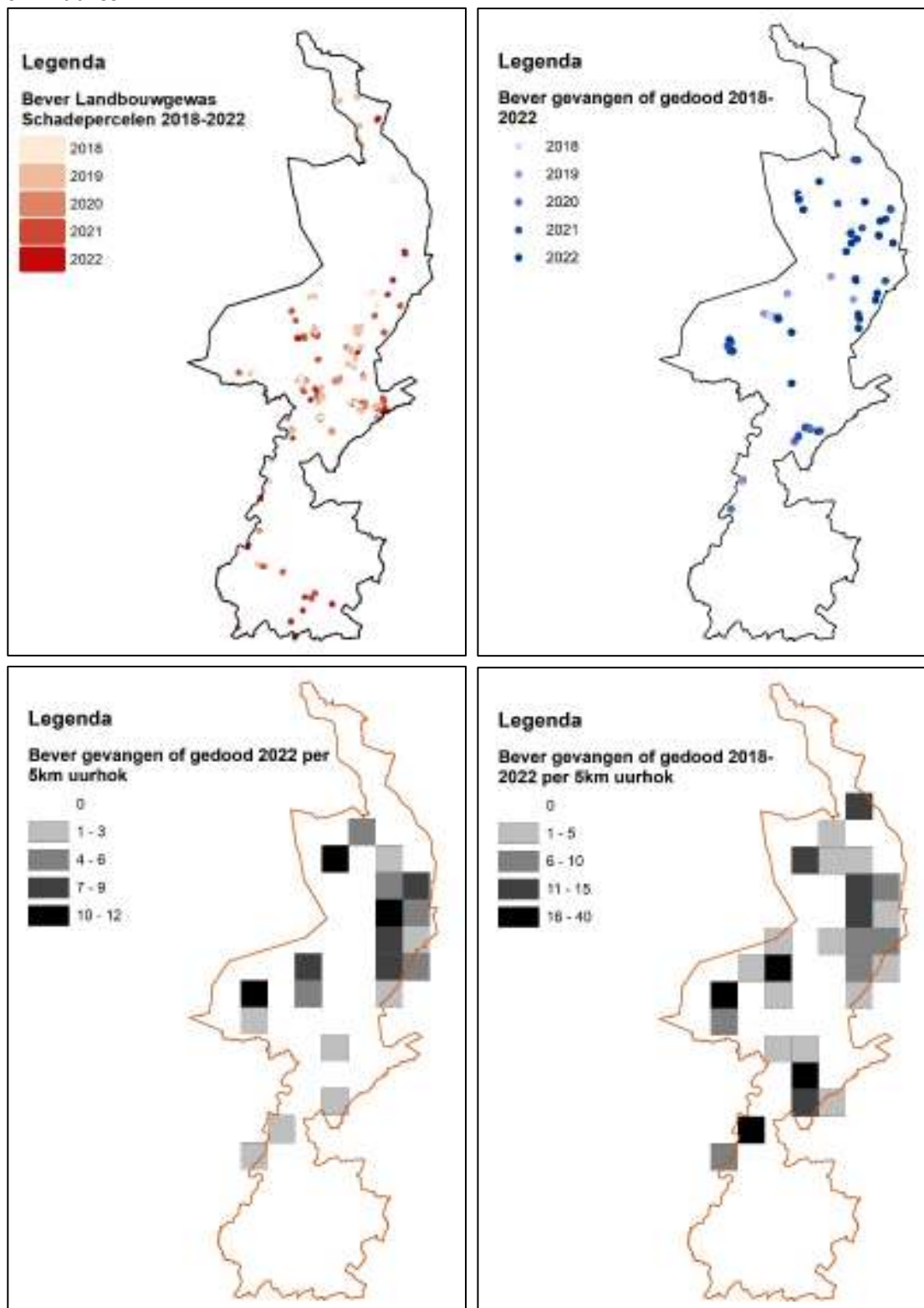
Diersoort						
Bever						
Schadebedrag						
Gewas	2017	2018	2019	2020	2021	2022
Aardappel			2.379	639		
Appel	5.428	16.616	4.385			
Bomen bos						
Boomkwekerij					1.200	
Bos en bosaanplant						
Fruitbomen				30.457	11.914	4.563
Grasland			74	195	325	
Korrelmais	200	408	2.683	534	691	1.608
Morel		1.541				
Ondermijnen / ondergraven		60				
Overige			375			
akkerbouwgewassen						
Peen fijne peen		263	3.025	127		
Peer	2.695	882				176
Pruim			1.452			
Snijmais	1.999	1.144	4.670	1.268	2.266	2.257
Suikerbiet	1.336	1.214	6.635	2.136	2.367	4.438
Ui			70			
Wintergraan				31		218
Eindtotaal	11.658	22.128	25.748	35.387	18.764	13.260

Getaxeerde gewasschade (€) Bever in Limburg 2017-2022 (Bron: BIJ12/Faunazaken)



Getaxeerde gewasschade (€) Bever in Limburg 2016-2021 (Bron: BIJ12/Faunazaken)

○ **Kaarten**



15. Vos

15.a Vos: ter bescherming van Hamsterpopulatie

○ Aantal Doorgeschreven Ontheffingen

Dit rapportagejaar is ontheffing 2021-36 Vos predatorenbeheer Hamsters 201 keer doorgeschreven binnen 11 WBE's. De ontheffing is geldig van 1 januari t/m 30 juni in aangewezen soortbeschermingsgebieden of tot maximaal 2.000 meter daarbuiten. Op verzoek van de behandelend ambtenaar van de provincie en/of de coördinator hamsterbeheer kan de periode van de ontheffing verruimd worden t/m 31 oktober.

Voor 2022 gold ten aanzien van de Vos een vrijstelling voor hagel- en kogelgeweer, vangkooien, kastvallen en aardhonden (m.u.v. de periode 1 maart tot 1 september niet in hollen). Op 3 juni 2022 is door de provincie aangegeven dat er geen vossen meer op basis van de landelijke vrijstelling geschoten mochten worden.

○ Aantal Gedode Dieren

Rapportage Ontheffinggebruik Vos **2021-36 Vos Predatorenbeheer Hamsters**

Toestemminghouder	Doorgeschreven ontheffingen	Gedood
WBE Annendaal	7	25
WBE Beekdal	6	31
WBE Brunssummerheide en Schinveldse Bossen	9	44
WBE De Hondskerk	13	99
WBE De Maasvallei	2	22
WBE Grensland Vaals	4	4
WBE Heuvelland	1	1
WBE Het Geuldal	27	68
WBE Savelsbos	14	31
WBE Swentibold	0	0
WBE Voerendaal	19	8
Totaal	11	333

Overzicht	2017	2018	2019	2020	2021	2022
Aantal Gedode Dieren	224	301	372	394	407	333

15.b Vos: ter bescherming van Weidevogels

○ Aantal Doorgeschreven Ontheffingen

Dit rapportagejaar is ontheffing 2021-36 Vos predatorenbeheer Weidevogels 5 keer doorgeschreven binnen 2 WBE's. De ontheffing is geldig van 1 januari t/m 30 juni in aangewezen soortbeschermingsgebieden of tot maximaal 2.000 meter daarbuiten, waarvoor een plan van aanpak is opgesteld.

Voor 2022 gold ten aanzien van de Vos een vrijstelling voor hagel- en kogelgeweer, vangkooien, kastvallen en aardhonden (m.u.v. de periode 1 maart tot 1 september niet in hollen). Op 3 juni 2022 is door de provincie aangegeven dat er geen vossen meer op basis van de landelijke vrijstelling geschoten mochten worden.

○ **Aantal Gedode Dieren**

Rapportage Ontheffinggebruik Vos

2021-36 Vos Predatorenbeheer Weidevogels

Toestemminghouder	Doorgeschreven Ontheffingen					Gedood
WBE Oude Graaf				3		8
WBE St. Hubertus Meijel				2		0
Totaal	2			5		8
Overzicht	2017	2018	2019	2020	2021	2022
<i>Aantal Gedode Dieren</i>	18	9	8	1	3	8

15.c Vos: ter bescherming van Patrijzen

○ **Aantal Doorgeschreven Ontheffingen**

Dit rapportagejaar is ontheffing 2021-36 Vos Predatorenbeheer Patrijzen 181 keer doorgeschreven binnen 20 WBE'S. De ontheffing is jaarlijks geldig van 1 januari tot en met 31 augustus.

○ **Aantal Gedode Dieren**

Rapportage Ontheffinggebruik Vos

2021-36 Vos Predatorenbeheer Patrijzen

Toestemminghouder	Doorgeschreven ontheffingen					Gedood
WBE Annendaal				22		20
WBE Beesel-Reuver-Swalmen				5		6
WBE Bergen				22		6
WBE De Eendracht				1		0
WBE De Maasvallei				3		1
WBE De Oude Graaf				3		5
WBE De Waterbloem				13		12
WBE Graafschap Kessel				0		0
WBE Grenskant				4		0
WBE Groote Peel				5		10
WBE Het Geuldal				14		6
WBE Horst				4		1
WBE Hunsel				8		12
WBE Land van Horne				23		63
WBE Maas en Niers				0		0
WBE Roerstreek				18		12
WBE Sevenum				5		23
WBE St. Hubertus Meijel				2		0
WBE Susteren Graetheide				7		15
WBE Voerendaal e.o.				22		4
Totaal	20			181		196
Overzicht		2019	2020	2021	2022	
<i>Aantal Gedode Dieren</i>		18	226	302	196	

15.d Vos: ter bescherming van Bedrijfsmatig Vee

○ Aantal Doorgeschreven Ontheffingen

Dit rapportagejaar was er geen ontheffing Vos *Bedrijfsmatig* vee beschikbaar.

Voor 2022 gold ten aanzien van de Vos een vrijstelling voor hagel- en kogelgeweer, vangkooien, kastvallen en aardhonden (m.u.v. de periode 1 maart tot 1 september niet in hollen). Op 3 juni 2022 is door de provincie aangegeven dat er geen vossen meer op basis van de landelijke vrijstelling geschoten mochten worden.

Overzicht	2017	2018	2019	2020	2021*	2022**
Aantal Gedode Dieren	18	8	16	13	2	0

* Looptijd ontheffing tot en met 1 augustus, hierna geen nieuwe ontheffing afgegeven

** Geen ontheffing beschikbaar

15.e Vos: ter bescherming van Hobbyvee

○ Aantal Doorgeschreven Ontheffingen

Dit rapportagejaar is ontheffing 2021-37 Vos *Hobbyvee* 3 keer doorgeschreven binnen 2 WBE's. De ontheffing was op 14 oktober 2022 door de provincie doorgeschreven, echter is deze op 14 december 2022 weer ingetrokken na uitspraak van een voorlopige voorziening.

Voor 2022 gold ten aanzien van de Vos een vrijstelling voor hagel- en kogelgeweer, vangkooien, kastvallen en aardhonden (m.u.v. de periode 1 maart tot 1 september niet in hollen). Op 3 juni 2022 is door de provincie aangegeven dat er geen vossen meer op basis van de landelijke vrijstelling geschoten mochten worden.

○ Aantal Gedode Dieren

Rapportage Ontheffinggebruik Vos

2021-37 Vos Hobbyvee

Toestemminghouder	Doorgeschreven ontheffingen	Gedood
WBE Everlose Beek	1	2
WBE Graafschap Kessel	2	0
Totaal	3	2

Overzicht	2017	2018	2019	2020	2021*	2022**
Aantal Gedode Dieren	119	97	65	91	52	2

* Looptijd ontheffing tot en met 1 augustus, hierna geen nieuwe ontheffing afgegeven

** Ontheffing beschikbaar van 14 oktober 2022 tot en met 14 december 2022

15.f Vos: sport-, recreatie- en evenemententerreinen

Dit rapportagejaar was er geen ontheffing *Vos sport-, recreatie- en evenemententerreinen* beschikbaar.

Wanneer sport-, recreatie- en evenemententerreinen deel uitmaken van een bejaagbaar veld, kan de schade op grond van de landelijke vrijstelling indien er ergens in het werkgebied van de WBE schade optreedt of dreigt jaarrond regulier bestreden worden met alle toegestane wettelijke middelen. Indien dit niet toereikend is, kan aanvullend deze ontheffing aangevraagd worden, waarin de volgende wettelijke toegestane middelen ingezet kunnen worden: Kunstlicht, Kastval, Aardhond, Hagel- en Kogelgeweer.

In het geval dat de betreffende sportvelden en industrieterreinen zich niet bevinden in een bejaagbaar veld, kan deze ontheffing om het gebruik van het geweer (al dan niet met kunstlicht) mogelijk te maken, gecombineerd worden met de Ontheffing “40 hectare” en/of de Ontheffing “Bebouwde Kom”.

15.g Vos: dijklichamen & industrieterreinen

Dit rapportagejaar was er geen ontheffing *Vos dijklichamen & industrieterreinen* beschikbaar.

Wanneer dijklichamen of industrieterreinen deel uitmaken van een bejaagbaar veld, kan de schade op grond van de landelijke vrijstelling indien er ergens in het werkgebied van de WBE schade optreedt of dreigt jaarrond regulier bestreden worden met alle toegestane wettelijke middelen. Indien dit niet toereikend is, kan aanvullend deze ontheffing aangevraagd worden, waarin de volgende wettelijke toegestane middelen ingezet kunnen worden: Kunstlicht, Kastval, Aardhond, Hagel- en Kogelgeweer.

In het geval dat de betreffende dijklichamen of industrieterreinen zich niet bevinden in een bejaagbaar veld, kan deze ontheffing om het gebruik van het geweer (al dan niet met kunstlicht) mogelijk te maken, gecombineerd worden met de Ontheffing “40 hectare” en/of de Ontheffing “Bebouwde Kom”.

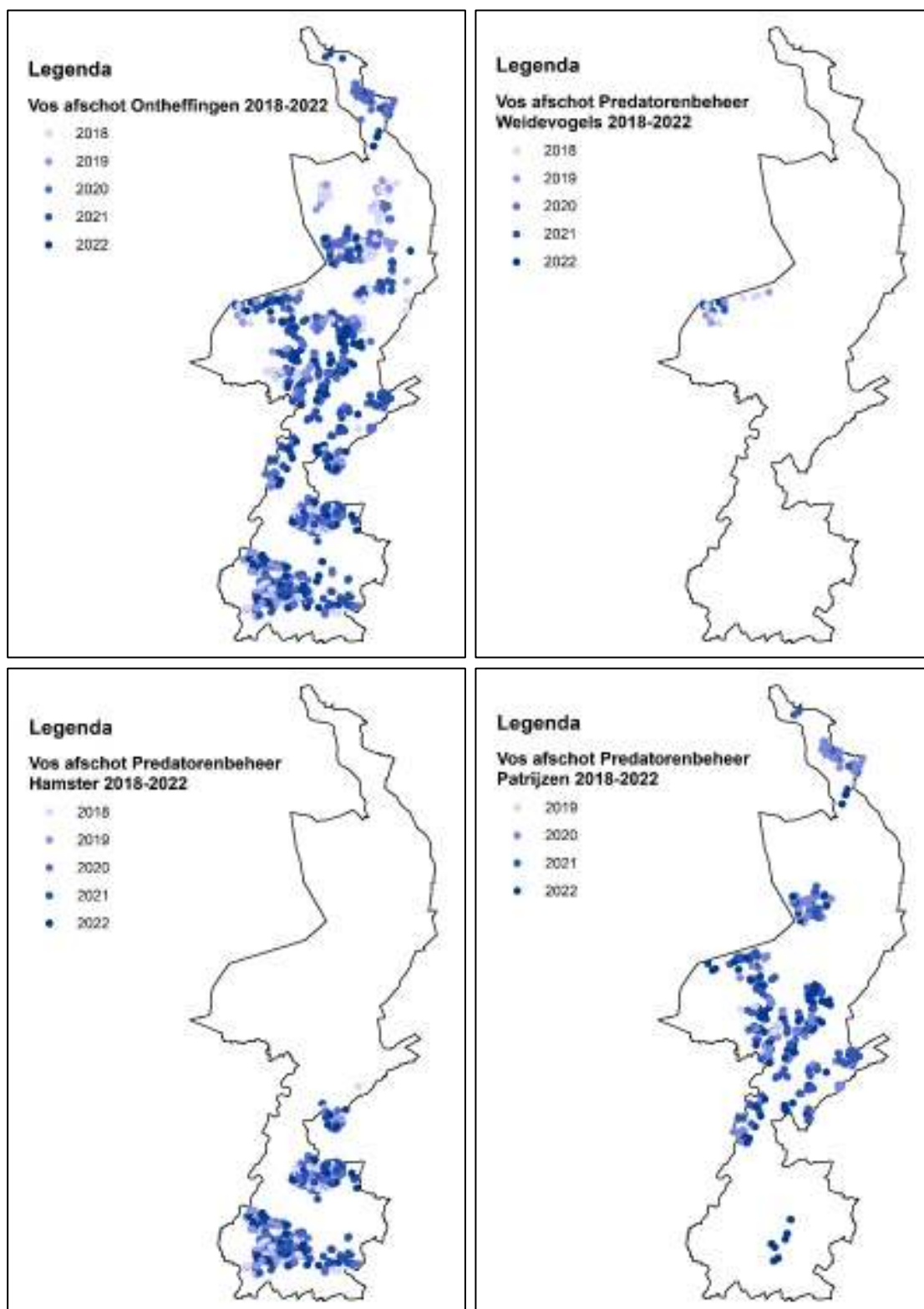
15.h Vos: Begraafplaatsen


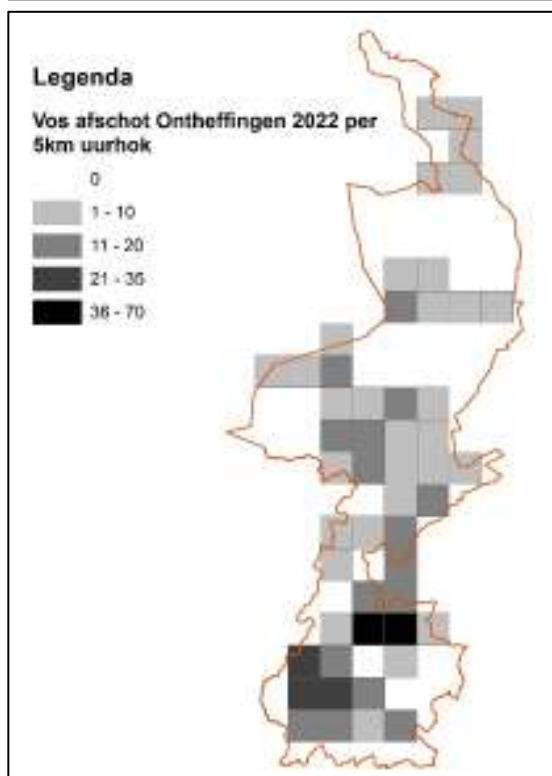
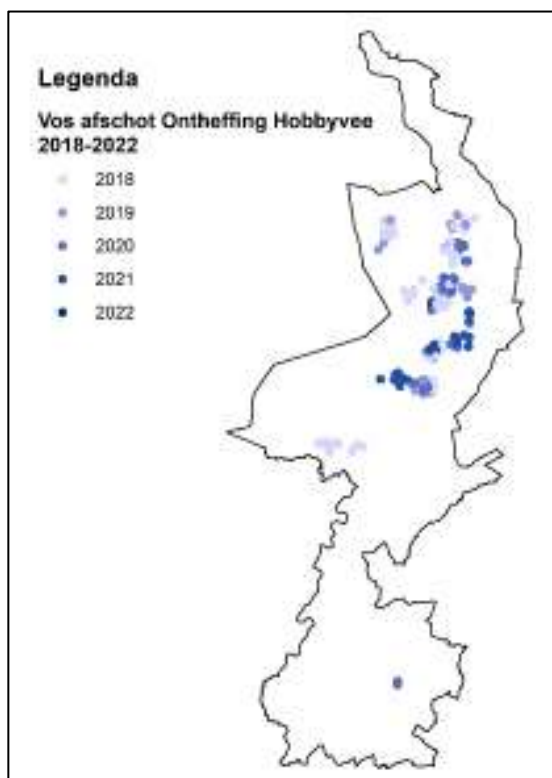
Dit rapportagejaar was er geen ontheffing *Vos begraafplaatsen* beschikbaar.

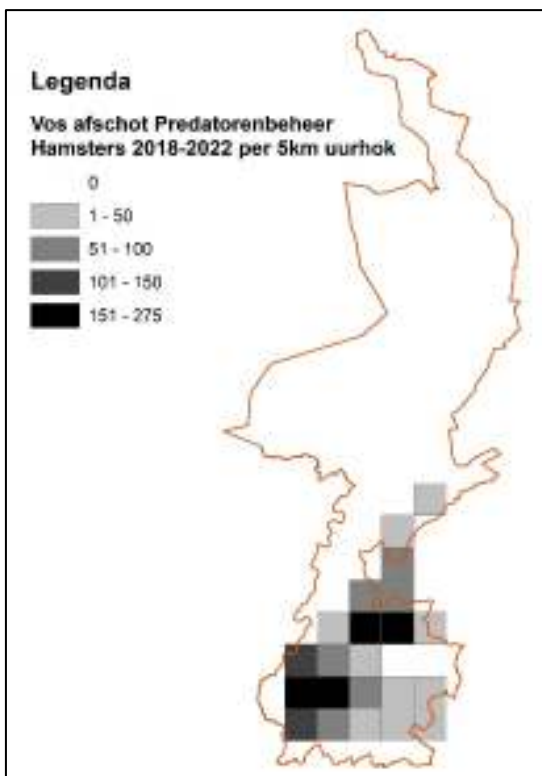
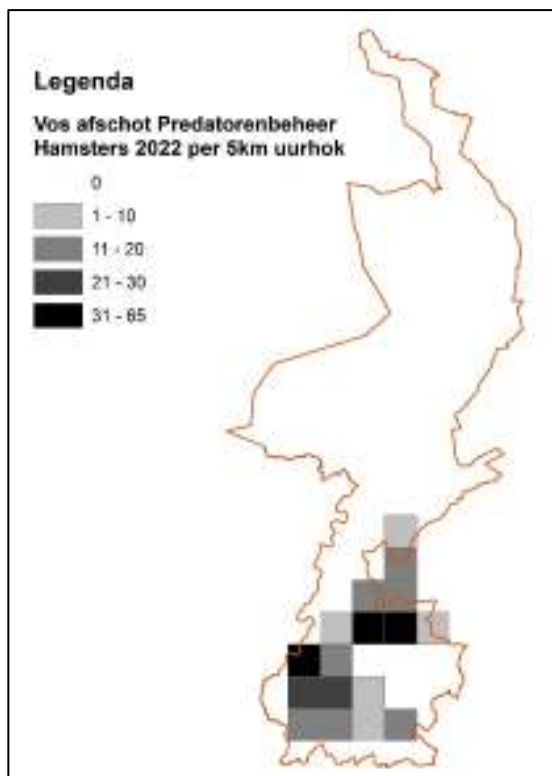
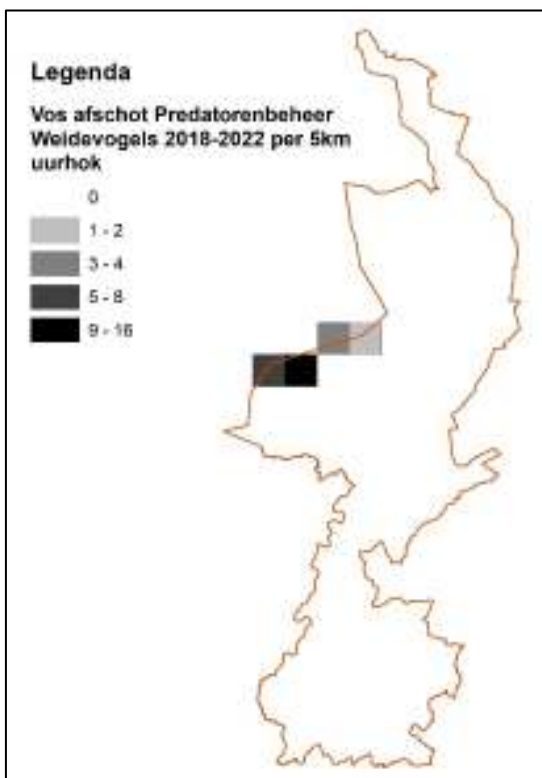
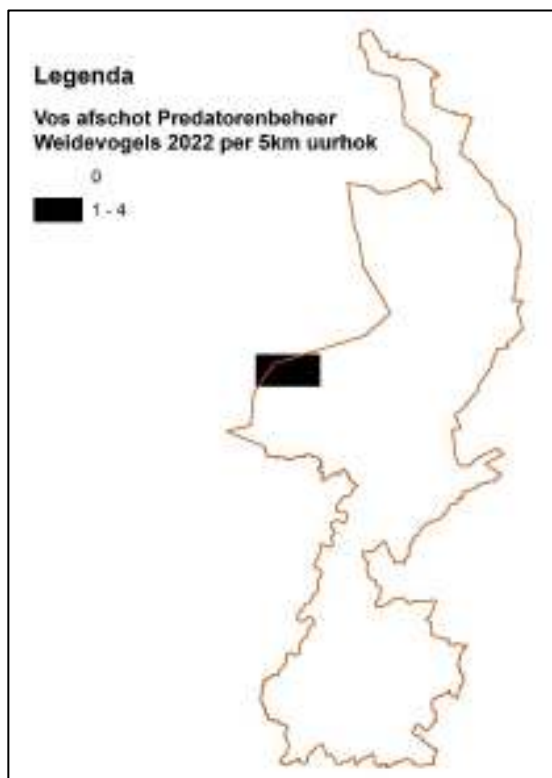
Wanneer begraafplaatsen deel uitmaken van een bejaagbaar veld, kan de schade rondom de begraafplaats na verleende ontheffing op grond van de landelijke vrijstelling indien er ergens in het werkgebied van de WBE schade optreedt of dreigt jaarrond regulier bestreden worden met alle toegestane wettelijke middelen. Indien dit niet toereikend is, kan aanvullend deze ontheffing aangevraagd worden, waarin de volgende wettelijke toegestane middelen ingezet kunnen worden: Kunstlicht, Luchtdrukwapen, Nachtzichtapparatuur, Kastval, Hond en Geweer. Deze middelen zijn dan toegestaan op de begraafplaats of tot maximaal 250 meter daarbuiten.

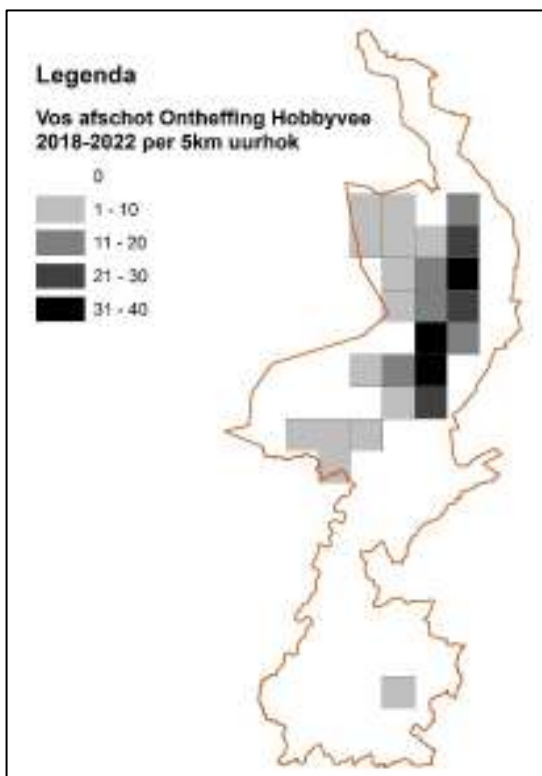
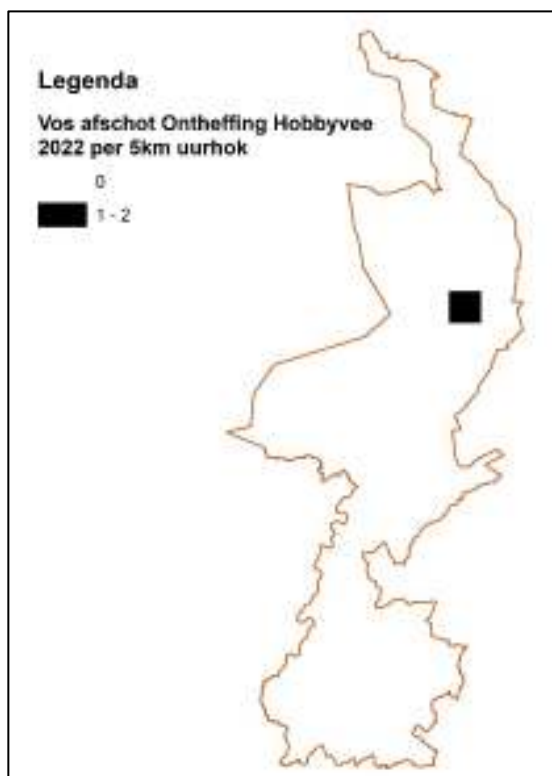
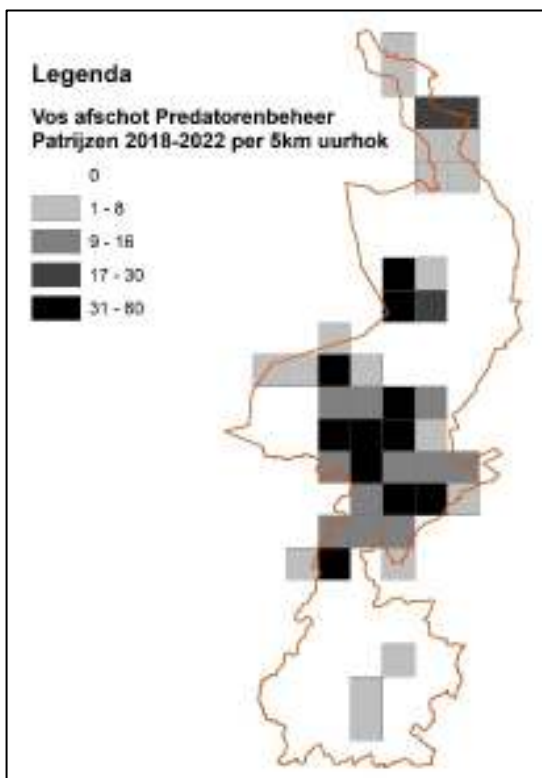
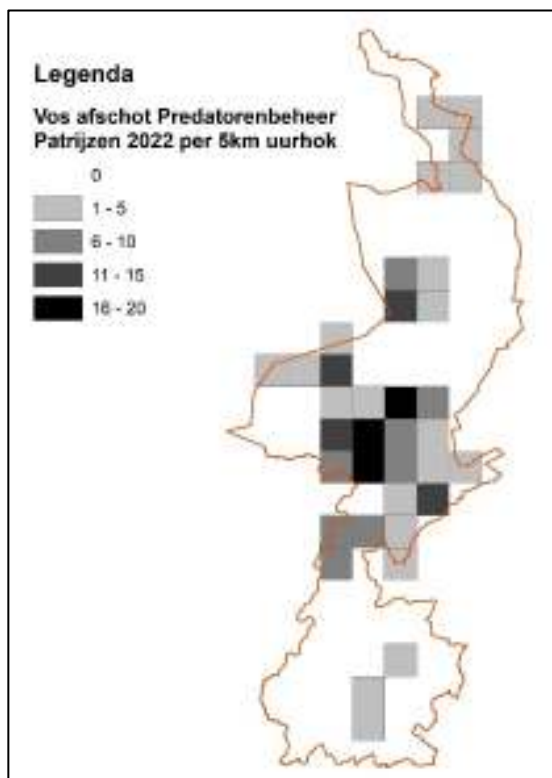
In het geval dat de betreffende begraafplaatsen zich niet bevinden in een bejaagbaar veld, kan deze ontheffing om het gebruik van het geweer (al dan niet met kunstlicht) mogelijk te maken, gecombineerd worden met de Ontheffing “40 hectare” en/of de Ontheffing “Bebouwde Kom”.

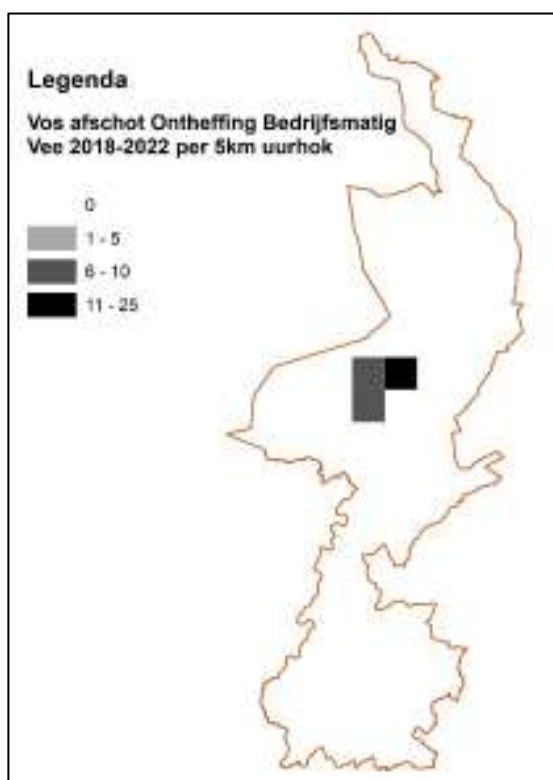
○ **Kaarten**











16. Das

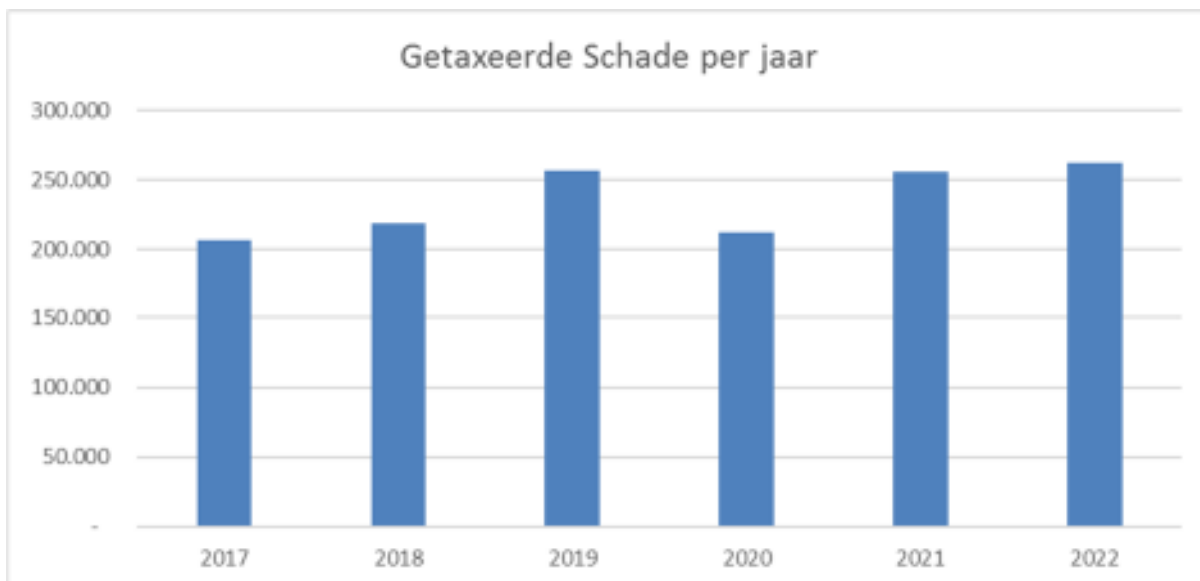
○ Aantal Doorgeschreven Ontheffingen

Dit rapportagejaar is 1 ontheffing 2021-07 *Das Openbare Veiligheid* aan 1 Relatie doorgeschreven, waarbij alleen de leefomgeving verstoord mocht worden.

○ Getaxeerde gewasschade

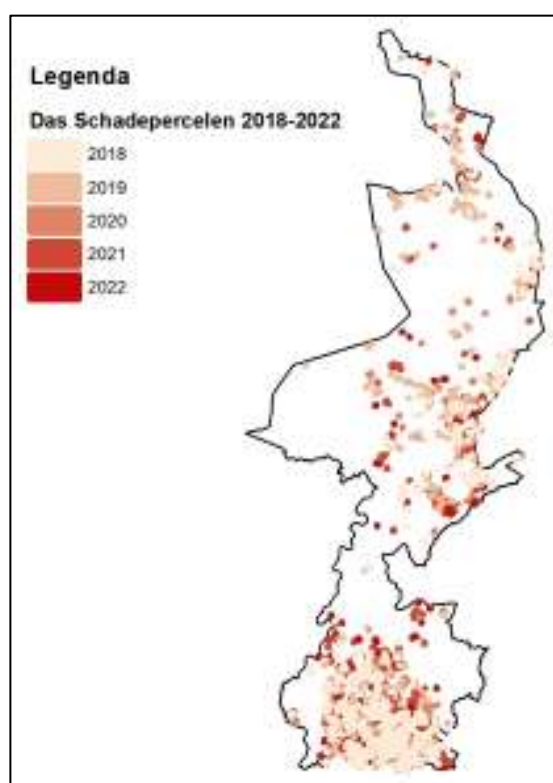
Diersoort						
Das						
Schadebedrag						
Gewas	2017	2018	2019	2020	2021	2022
Aardappel	526	526	6.130	2.941	399	10.211
Aardbei	1.257	678	1.513	1.706		10.800
Asperge				58	41	
Blauwe bes	900		265			3.881
Bloemen				18.326		
Bonen		75				
Brouwgerst					194	673
Druif	25.850	24.386	17.538	14.743	33.517	6.631
Grasland	34.211	13.207	36.521	47.989	42.718	56.213
Graszoden					54.527	1.981
Haver			21			
Kers		33.019				
Korrelmais	12.315	6.504	17.943	19.268	10.701	15.862
Luzerne			171	488		29
Overige akkerbouwgewassen			2.256			
Overige peulvruchten		450				
Peer					2.542	
Pompoen	200		-	81		
Snijmais	97.202	105.896	148.291	74.410	85.444	108.659
Suikerbiet	11.636	5.663	4.356	10.120	7.349	23.972
Suikermais	7.158	7.494	6.925	8.915	7.961	2.558
Triticale				95		
Ui	479		2.419			
Wintergraan	15.058	19.986	12.336	12.980	10.109	19.942
Zomergraan		1.156	290	717	326	837
Eindtotaal	206.792	219.040	256.975	212.836	255.829	262.247

Getaxeerde gewasschade (€) Das in Limburg 2017-2022 (Bron: BIJ12/Faunazaken)



Getaxeerde gewasschade (€) Das in Limburg 2017-2022 (Bron: BIJ12/Faunazaken)

○ Kaarten



17. Steenmarter

Dit rapportagejaar is er geen ontheffing met betrekking tot de Steenmarter aangevraagd. Deze ontheffing wordt niet meer op voorhand door de provincie verleend: een ontheffing kan op individueel niveau op basis van een goed onderbouwde aanvraag worden verleend. Een ontheffing voor doden wordt niet afgegeven door de provincie. Wel mag de nestplaats verstoord en ontoegankelijk gemaakt worden, mits zeker is dat er geen jongen zijn en het dier niet in het nest wordt opgesloten en zal verhongeren.

Overzicht Ontheffing Steenmarter

Aantal Steenmarters	2017	2018	2019	2020	2021*	2022
Op basis van ontheffing gevangen & verplaatst	0	1	1	0	0	0

* Looptijd ontheffing tot en met 1 augustus, hierna geen nieuwe ontheffing afgegeven

18. Overig

18.a Terreinen kleiner dan 40 ha

Dit rapportagejaar waren er 10 doorschrijvingen actief van de ontheffing *2021-02 Terreinen kleiner dan 40 ha* binnen 5 WBE's en 1 Relatie.

Voor het verkrijgen van een ontheffing kleiner dan 40 hectare moet worden aangetoond dat het onmogelijk is een bejaagbaar veld te maken, bijvoorbeeld door fysieke beperkingen, dus door de ligging ten opzichte van onbejaagbare objecten als snelwegen, waterwegen breder dan 10 meter of bebouwde kommen en industrieterreinen e.d. Onbejaagbaarheid doordat aanpalende grondgebruikers geen grondgebruikersverklaring willen afgeven, of onmin tussen aanpalende jachtakehouders zal normaliter geen reden zijn om de ontheffing vrij te geven.

Deze ontheffing moet gecombineerd worden met een landelijke vrijstelling, ontheffing of opdracht. Eventueel op basis van de gecombineerde titel gedode dieren staan vermeld onder die landelijke vrijstelling, ontheffing of opdracht.

18.b Lijnvormige elementen

Dit rapportagejaar waren er 3 doorschrijvingen actief van de ontheffing *2021-03 Lijnvormige elementen* binnen 3 Relaties voor gebruik geweer op lijnvormige percelen.

Deze ontheffing moet gecombineerd worden met een landelijke vrijstelling, ontheffing of opdracht. Eventueel op basis van de gecombineerde titel gedode dieren staan vermeld onder die landelijke vrijstelling, ontheffing of opdracht.

18.c Gebruik geweer binnen de bebouwde kom

Dit rapportagejaar was er 1 doorschrijving actief van de ontheffing *2021-04 Gebruik geweer binnen de bebouwde kom* binnen 1 Relatie.

Het gebruik van het geweer op basis van deze ontheffing is pas toegestaan na overleg met de lokale politie over een veilige toepassing ervan binnen de bebouwde kom.

Deze ontheffing moet gecombineerd worden met een landelijke vrijstelling, ontheffing of opdracht. Eventueel op basis van de gecombineerde titel gedode dieren staan vermeld onder die landelijke vrijstelling, ontheffing of opdracht.

B) Rapportage 2022: Beheer Inheems Onbeschermde Soorten

1. Onbeschermde Inheemse Soorten

1.a Bruine rat, zwarte rat, huismuis en mol

Dit rapportagejaar zijn er 423 doorschrijvingen actief van de ontheffing 2021-40 *Onbeschermde inheemse soorten* binnen 35 WBE's en 24 relaties.

○ **Aantal Gedode Dieren**

Rapportage Ontheffinggebruik Bruine rat, Zwarte rat, Huismuis en Mol 2022

2021-40 Onbeschermde Inheemse Soorten

Toestemminghouder	Actieve ontheffingen
WBE Annendaal	37
WBE Arcen en Velden	8
WBE Beesel-Reuver-Swalmen	14
WBE Beekdal	0
WBE Bergen	55
WBE Brunssummerheide en Schinveldse Bossen	0
WBE De Eendracht	1
WBE De Hondskerk	0
WBE De Maasvallei	16
WBE De Oude Graaf	0
WBE De Waterbloem	3
WBE Everlose Beek	11
WBE Graafschap Kessel	1
WBE Grenskant	30
WBE Grensland Vaals	21
WBE Groote Peel	0
WBE Heidse Peel	0
WBE Helden	0
WBE Het Geuldal	27
WBE Heuvelland	0
WBE Horst	19
WBE Hunsel	15
WBE Land van Horne	4
WBE Maas en Niers	31
WBE Maasterras	0
WBE Meerlose Baan	0
WBE Roerstreek	33
WBE Savelsbos	0
WBE Sevenum	9
WBE St. Hubertus Meijel	0
WBE St. Hubertus Venray	13
WBE Susteren Graetheide	18
WBE Swentibold	0
WBE Venray	33
WBE Voerendaal e.o.	0
Relaties	24
Totaal	423

Toestemminghouder	Gedood aantal Bruine ratten	Gedood aantal Zwarte ratten	Gedood aantal Huismuizen	Gedood aantal Mollen
WBE Annendaal	2	3	0	2
WBE Arcen en Velden	0	0	0	0
WBE Beesel-Reuver-Swalmen	0	0	0	0
WBE Beekdal	0	0	0	0
WBE Bergen	63	0	0	0
WBE Bruns.Heide Schin.Bossen	0	0	0	0
WBE De Eendracht	0	0	0	0
WBE De Hondskerk	0	0	0	0
WBE De Maasvallei	0	0	0	0
WBE De Oude Graaf	0	0	0	0
WBE De Waterbloem	12	61	0	0
WBE Everlose Beek	0	0	0	0
WBE Graafschap Kessel	0	0	0	0
WBE Grenskant	0	0	0	0
WBE Grensland Vaals	0	0	0	0
WBE Groote Peel	0	0	0	0
WBE Heidse Peel	0	0	0	0
WBE Helden	0	0	0	0
WBE Het Geuldal	0	0	0	0
WBE Heuvelland	0	0	0	0
WBE Horst	0	0	0	0
WBE Hunsel	0	0	0	0
WBE Land van Horne	47	0	13	0
WBE Maas en Niers	0	0	0	0
WBE Maasterras	0	0	0	0
WBE Meerlose Baan	0	0	0	0
WBE Roerstreek	32	0	0	0
WBE Savelsbos	0	0	0	0
WBE Sevenum	75	0	0	0
WBE St. Hubertus Meijel	0	0	0	0
WBE St. Hubertus Venray	0	0	0	0
WBE Susteren Graetheide	0	0	0	0
WBE Swentibold	0	0	0	0
WBE Venray	0	0	0	0
WBE Voerendaal e.o.	0	0	0	0
Relaties	670	1.193	0	0
Totaal	901	1.257	13	2

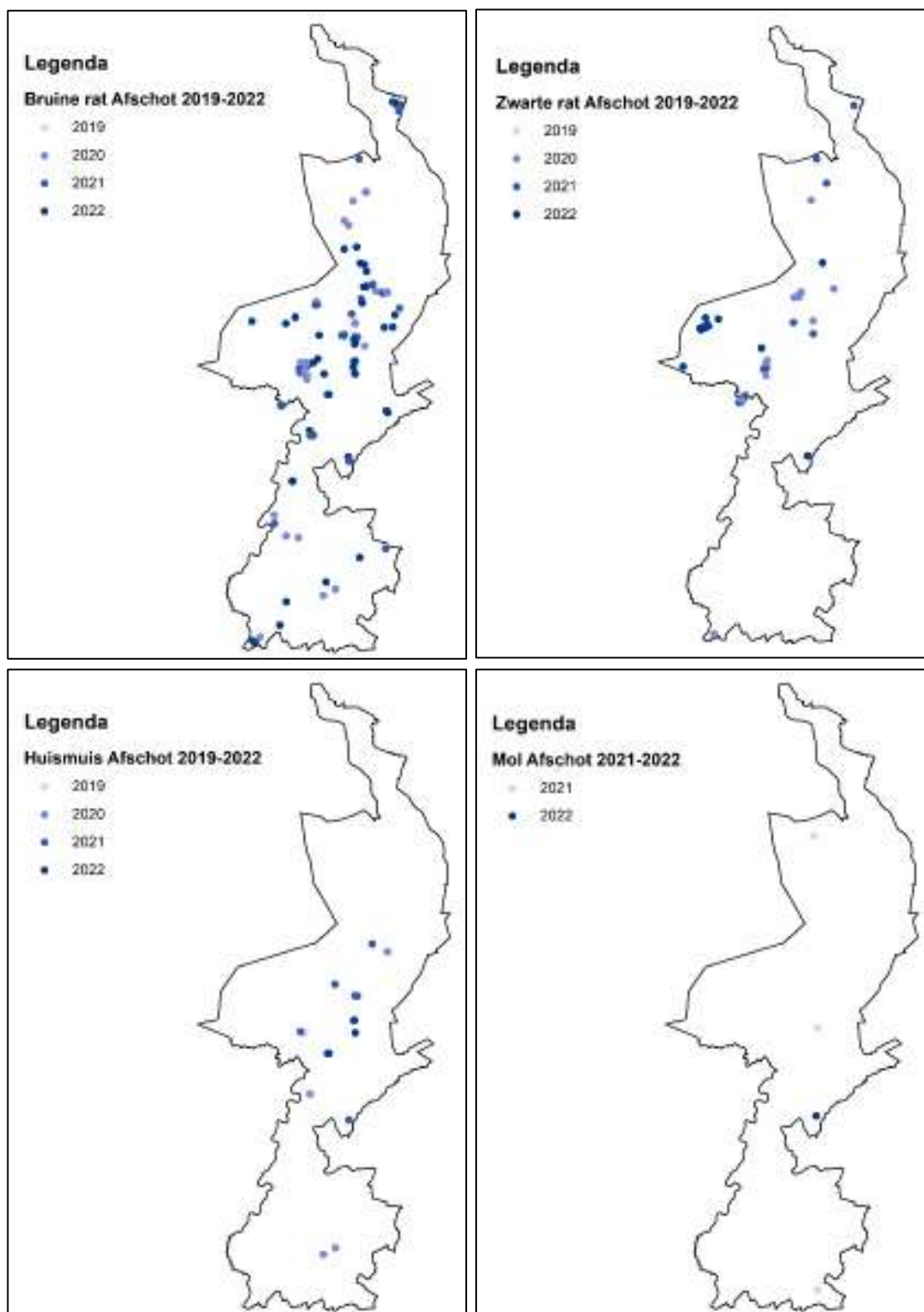
Overzicht Ontheffing Onbeschermd Inheemse Soorten

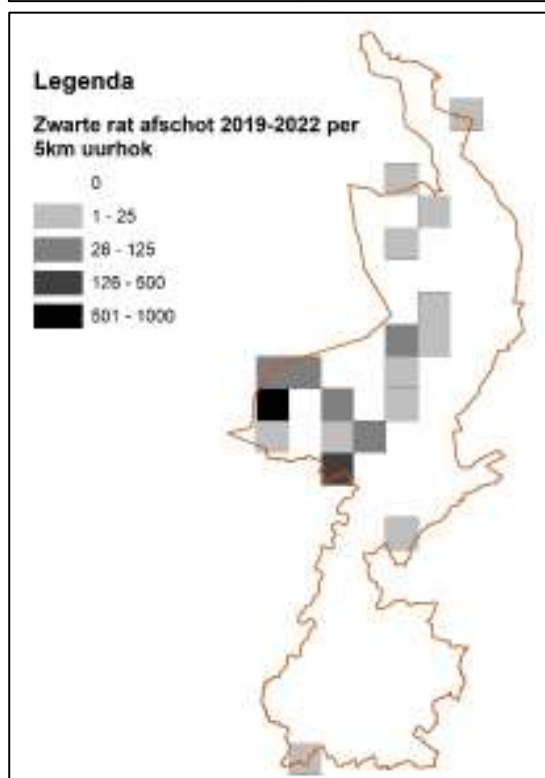
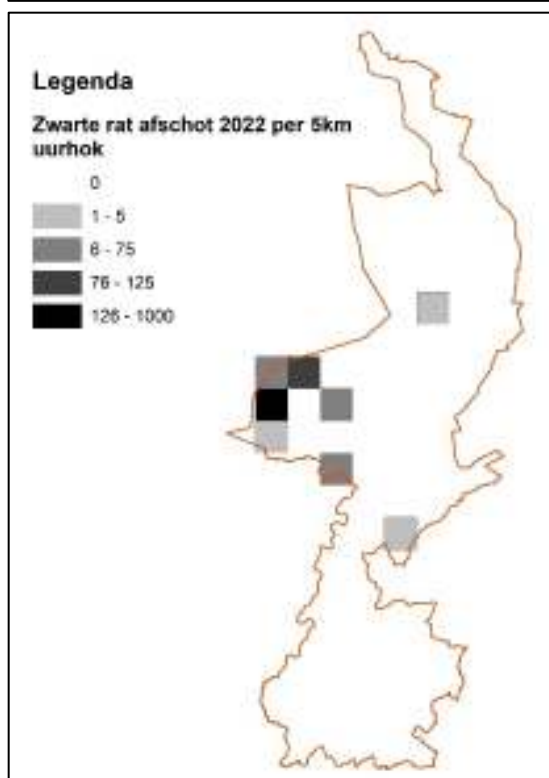
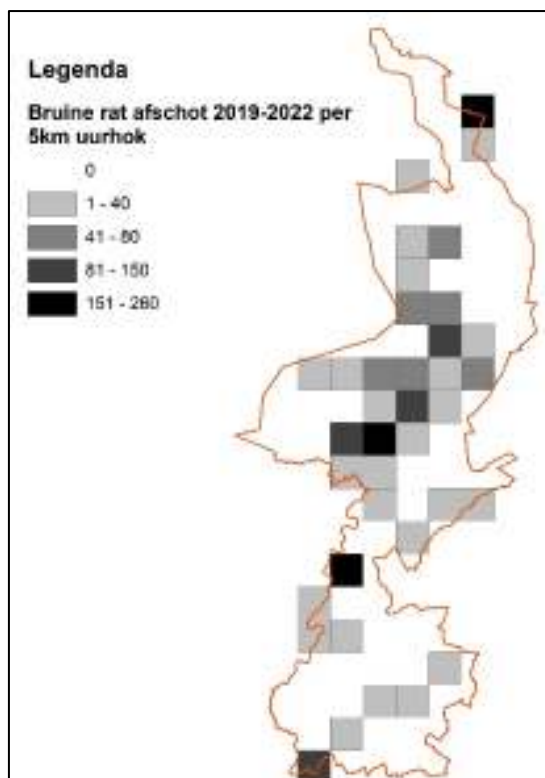
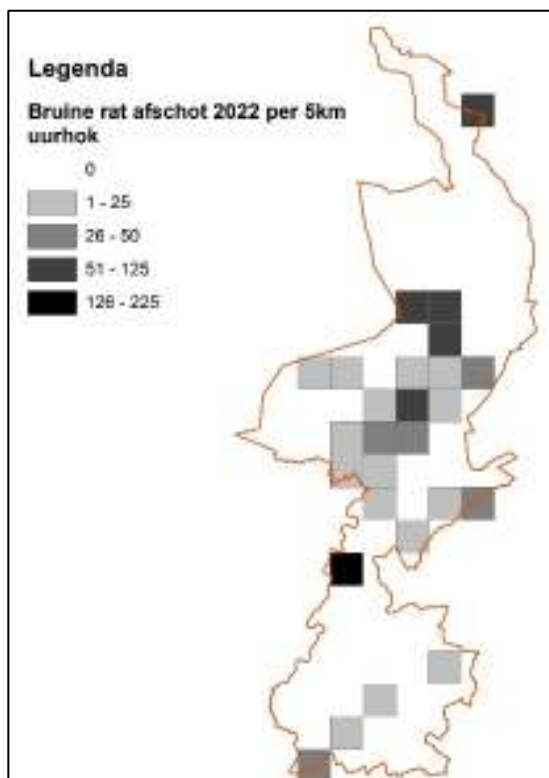
Aantal gedode dieren	2019	2020	2021	2022
Aantal Bruine ratten	26	529	406	901
Aantal Zwarte ratten	34	295	321	1.257
Aantal Huismuizen	36	18	8	13
Aantal Mollen	*	*	4	2
Totaal	96	792	739	2.173

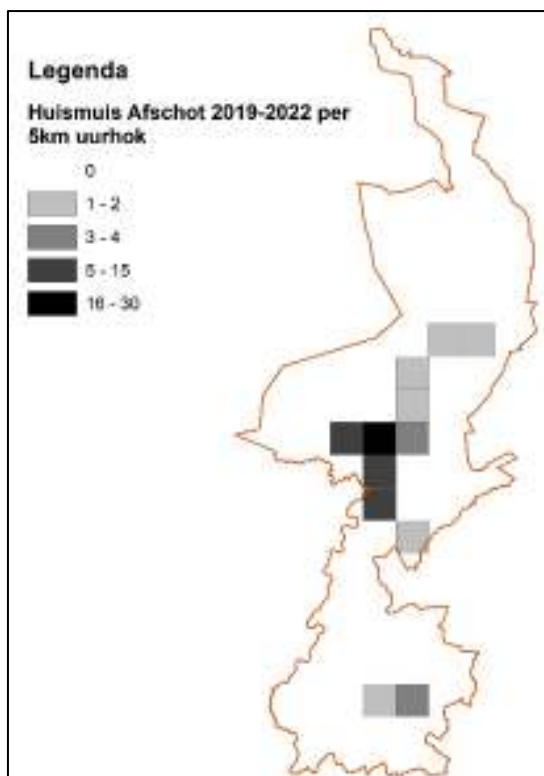
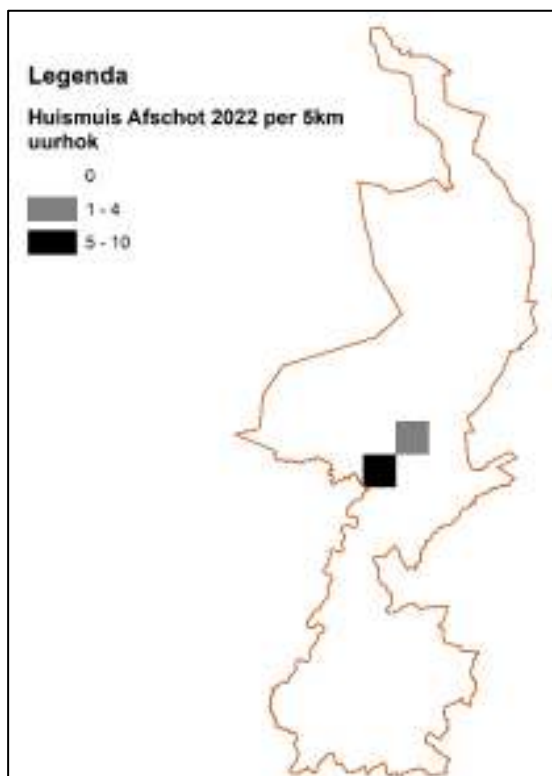
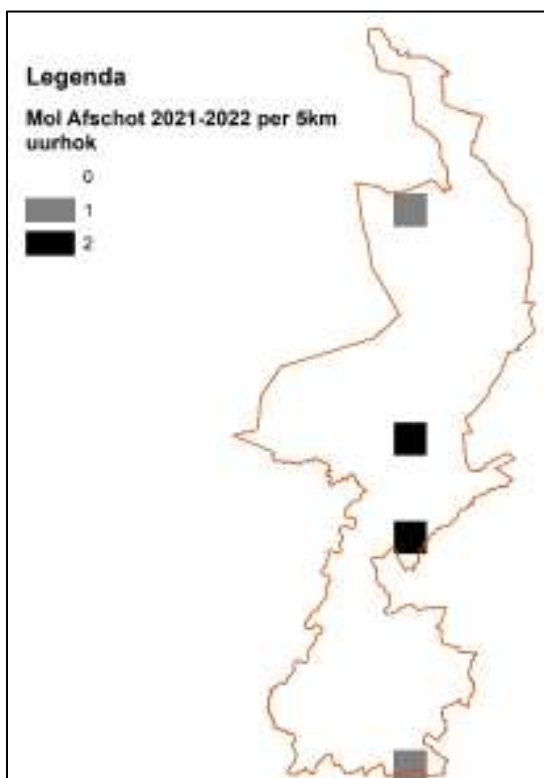
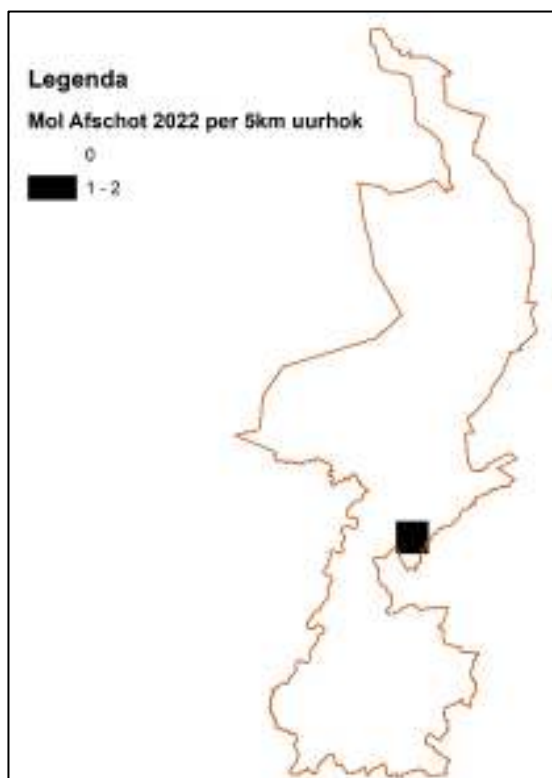
* Voor 2021 was de Mol nog geen onderdeel van de ontheffing Onbeschermd Inheemse Soorten



○ **Kaarten**







C) Rapportage 2022: Beheer Exoten

Met de inwerkingtreding van de Wet natuurbescherming in 2017 is er een rapportageplicht voor het melden bij de FBE Limburg van het aantal in Limburg gedode dieren op basis van de Provinciale Opdracht (PO), waarna deze door de FBE Limburg gepubliceerd dienen te worden.

Met ingang van de Jaarrapportage 2017 zijn dan ook deze gegevens toegevoegd aan de Jaarrapportage conform art 3.12 Wnb.

1. Nijlgans

Sinds 10 november 2009 is de opdracht *10 november 2009 Nijlgans en Rosse Stekelstaart* geldig binnen de gehele provincie Limburg.

Rapportage Gebruik Provinciale Vrijstelling Nijlgans 2022

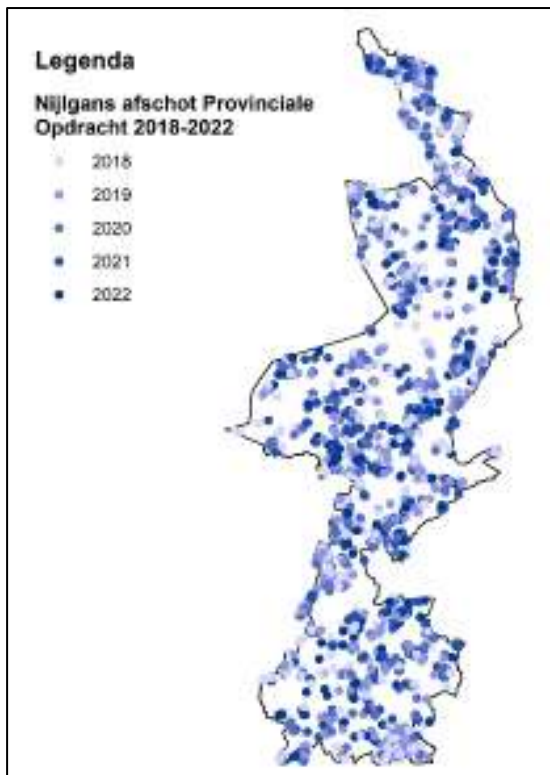
Naam WBE	Nijlgans: Aantal gedood
WBE Annendaal	57
WBE Arcen en Velden	18
WBE Beekdal	17
WBE Beesel-Reuver-Swalmen	14
WBE Bergen	70
WBE Brunssummerheide & Schinveldse Bossen	244
WBE De Eendracht	34
WBE De Hondskerk	55
WBE De Maasvallei	26
WBE De Oude Graaf	14
WBE De Waterbloem	28
WBE Everlose Beek	0
WBE Graafschap Kessel	36
WBE Grenskant	8
WBE Grensland Vaals	3
WBE Groote Peel	7
WBE Heidse Peel (Li)	2
WBE Helden	1
WBE Het Geuldal	38
WBE Heuvelland	25
WBE Horst	20
WBE Hunsel	10
WBE Land van Horne	111
WBE Maas en Niers	209
WBE Maasterras	11
WBE Meerlose Baan	48
WBE Roerstreek	46
WBE Savelsbos	124
WBE Sevenum	9
WBE St. Hubertus Meijel	0
WBE St. Hubertus Venray	22
WBE Susteren Graetheide	94
WBE Swentibold	0

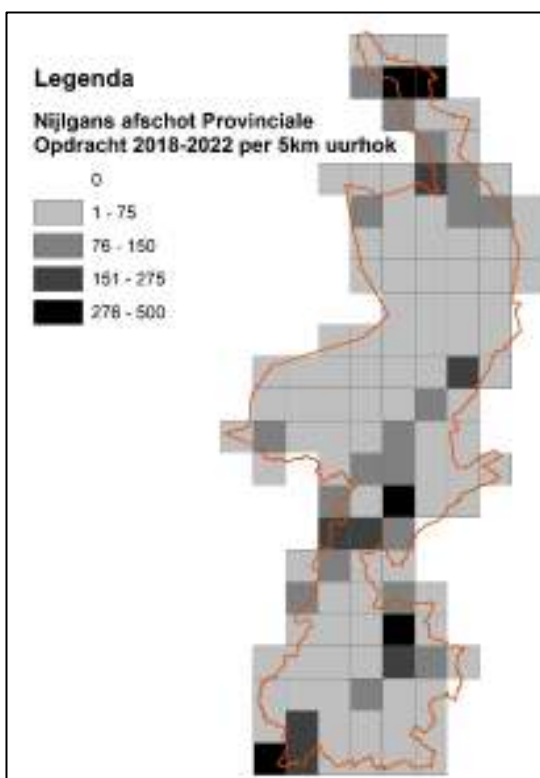
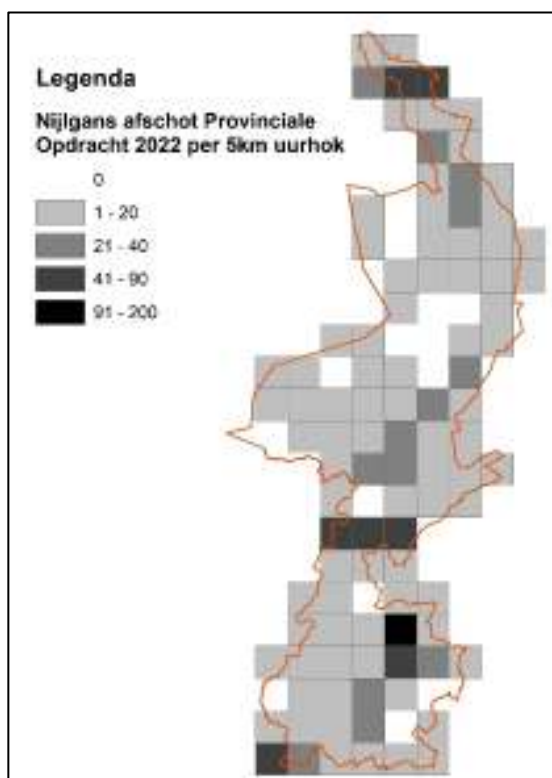
WBE Venray	16
WBE Voerendaal	38
Totaal gedood	1.455

Overzicht

Aantal gedode dieren Provinciale Opdracht	2017	2018	2019	2020	2021	2022
Nijlgans	1.622	1.747	1.624	1.617	1.346	1.455

○ **Kaarten**





2. Rosse Stekelstaart

Sinds 10 november 2009 is de opdracht 10 november 2009 Nijlgans en Rosse Stekelstaart geldig binnen de gehele provincie Limburg.

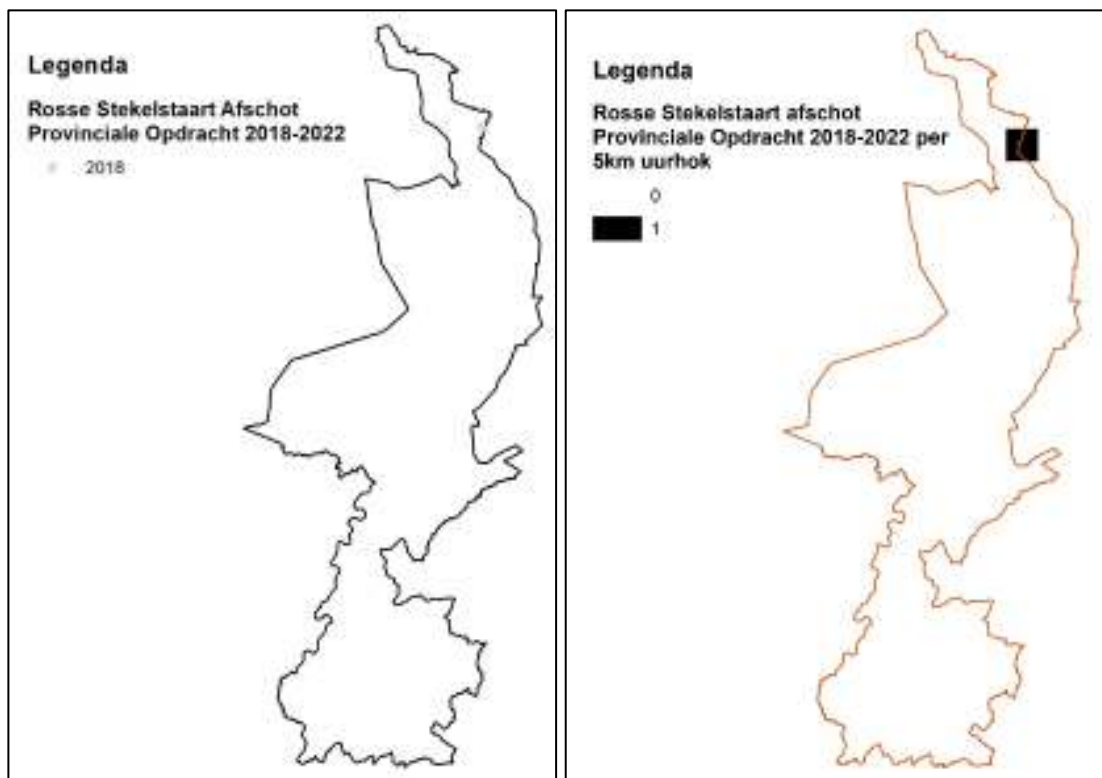
Rapportage Gebruik Provinciale Vrijstelling 2022

<i>Naam WBE</i>	<i>Rosse Stekelstaart: Aantal gedood</i>
WBE Annendaal	0
WBE Arcen en Velden	0
WBE Beekdal	0
WBE Beesel-Reuver-Swalmen	0
WBE Bergen	0
WBE Brunssummerheide & Schinveldse Bossen	0
WBE De Eendracht	0
WBE De Hondskerk	0
WBE De Maasvallei	0
WBE De Oude Graaf	0
WBE De Waterbloem	0
WBE Everlose Beek	0
WBE Graafschap Kessel	0
WBE Grenskant	0
WBE Grensland Vaals	0
WBE Groote Peel	0
WBE Heidse Peel (Li)	0
WBE Helden	0
WBE Het Geuldal	0
WBE Heuvelland	0
WBE Horst	0
WBE Hunsel	0
WBE Land van Horne	0
WBE Maas en Niers	0
WBE Maasterras	0
WBE Meerlose Baan	0
WBE Roerstreek	0
WBE Savelsbos	0
WBE Sevenum	0
WBE St. Hubertus Meijel	0
WBE St. Hubertus Venray	0
WBE Susteren Graetheide	0
WBE Swentibold	0
WBE Venray	0
WBE Voerendaal	0
<i>Totaal gedood</i>	<i>0</i>

Overzicht

Aantal gedode dieren Provinciale Opdracht	2017	2018	2019	2020	2021	2022
Rosse Stekelstaart	1	1	0	0	0	0

○ Kaarten



3. Wasbeer

Dit rapportageseizoen zijn 3 actieve opdracht/ontheffingen *2019-04 Wasbeer* doorgeschreven binnen 1 Relatie. In het Kader van de Unielijst Invasieve Exoten worden Wasberen uit het wild weggevangen als er sprake is van populatievorming. Zuidelijk Limburg wordt gezien als een kerngebied voor de Wasberen, waar een relatie vangacties uitvoert. Deze vangacties starten in het najaar en eindigen in maart, met een ingelaste winterstop. Voor onderstaande rapportage wordt een seizoen aangehouden dat start per 1 april 2021 en eindigt op 31 maart 2022.

Sinds 17 oktober 2022 is de opdracht/ontheffing *2022-05 Wasbeer* geldig binnen de gehele provincie Limburg. Met deze opdracht/ontheffing mag, wanneer er geen geschikte opvangmogelijkheid voorhanden is, buiten de kraamperiode Wasberen geschoten worden ter bescherming van de wilde flora en fauna en ter bescherming van de instandhouding van de natuurlijke habitats. Tijdens de kraamperiode mogen enkel gevangen niet zichtbaar zogende Wasberen gedood worden. Dit rapportagejaar is de opdracht/ontheffing *2022-05 Wasbeer* 490 keer doorgeschreven binnen 35 WBE's.

Rapportage Ontheffinggebruik Wasberen beheerseizoen 2021-2022

2019-04 Wasbeer

Toestemminghouder	Actieve doorschrijvingen	Gevangen/Gedood
Relatie 1	3	49/0
Totaal	1	3

Rapportage Ontheffinggebruik Opdracht/Ontheffing Wasberen

2022-05 Wasbeer

Toestemminghouder	Doorgeschreven ontheffingen	Gedood aantal Wasberen
WBE Annendaal	37	0
WBE Arcen en Velden	8	0
WBE Beekdal	29	0
WBE Beesel-Reuver-Swalmen	14	0
WBE Bergen	0	0
WBE Brunssummerheide en Schinveldse bossen	24	0
WBE De Eendracht	1	0
WBE De Hondskerk	12	0
WBE De Maasvallei	17	0
WBE De Oude Graaf	10	0
WBE De Waterbloem	1	0
WBE Everlose Beek	0	0
WBE Graafschap Kessel	0	0
WBE Grensland Vaals e.o.	21	0
WBE Grenskant	30	0
WBE Groote Peel	6	0
WBE Heidse Peel	0	0
WBE Helden	9	0
WBE Het Geuldal	27	0

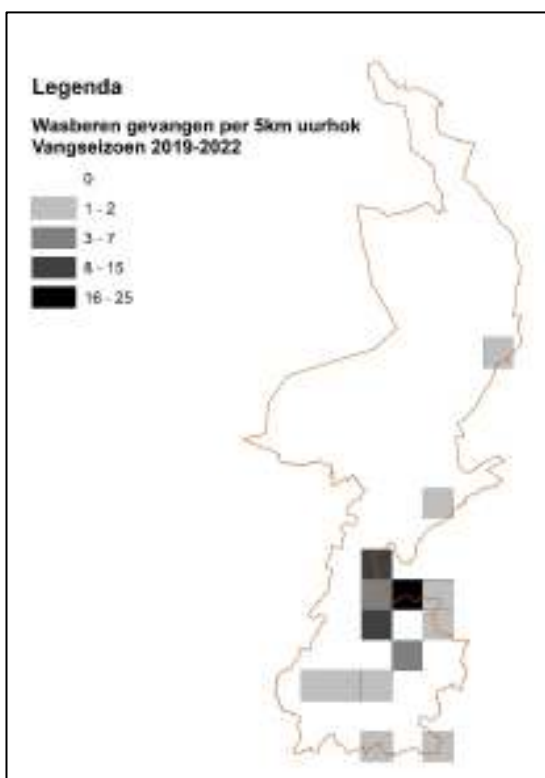
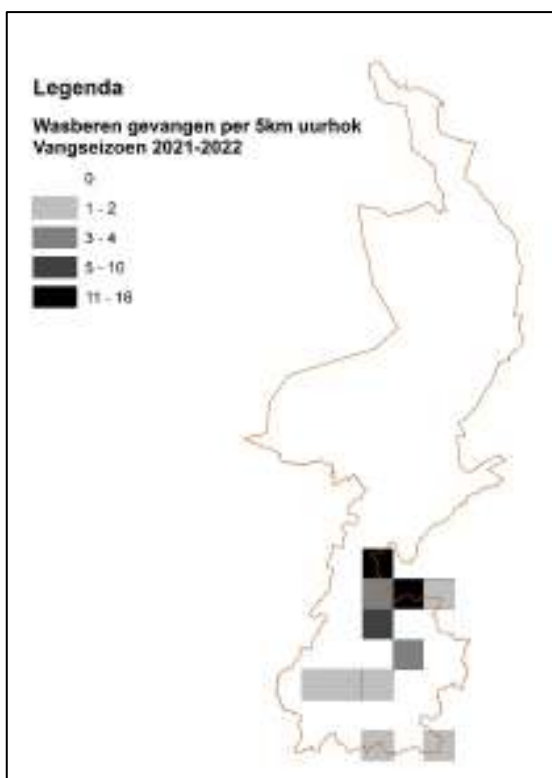
WBE Heuvelland	0	0
WBE Horst	20	0
WBE Hunsel	15	0
WBE Land van Horne	9	1
WBE Maas en Niers	31	0
WBE Maasterras	7	0
WBE Meerlose Baan	0	0
WBE Roerstreek	32	1
WBE Savelsbos	34	1
WBE Sevenum	11	0
WBE St. Hubertus Meijel	5	0
WBE St. Hubertus Venray	13	0
WBE Susteren Graetheide	17	0
WBE Swentibold	0	0
WBE Venray	0	0
WBE Voerendaal e.o.	50	0
Totaal	35	490
		3

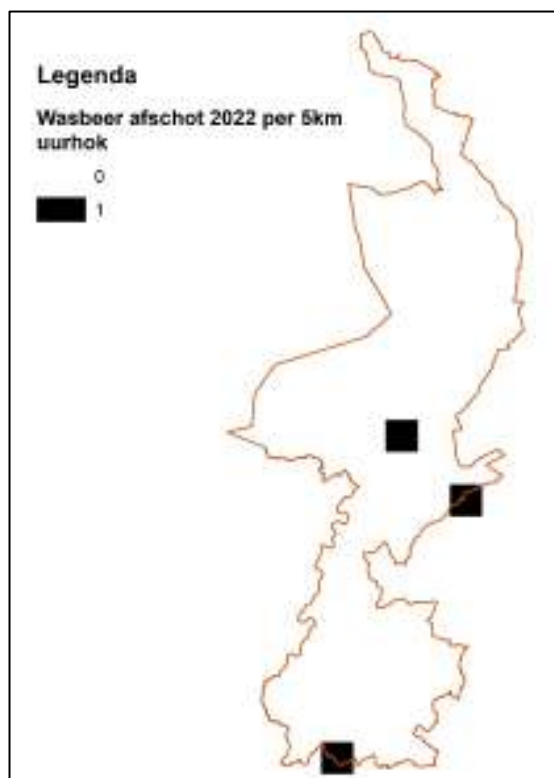
Overzicht

Aantal Wasberen	2019-2020	2020-2021	2021-2022
<i>Op basis van ontheffing gevangen</i>	22	24	49

Aantal Wasberen	2022
<i>Op basis van opdracht/ontheffing gedood</i>	3

○ **Kaarten**





D) Rapportage 2022: Beheer Verwilderde Diersoorten

1. Verwilderde Rotsduif

Dit rapportagejaar is de ontheffing 2021-39 Verwilderde Rotsduif 403 keer doorgeschreven aan 35 WBE's en 9 Relaties.

o Aantal Gedode Dieren

Rapportage Ontheffinggebruik Verwilderde Rotsduif 2022

2021-39 Verwilderde Rotsduif

Toestemminghouder	Doorgeschreven ontheffingen	Gedood
WBE Annendaal	37	5
WBE Arcen en Velden	3	0
WBE Beekdal	0	0
WBE Beesel-Reuver-Swalmen	0	0
WBE Bergen	55	0
WBE Brunssummerheide en Schinveldse bossen	23	0
WBE De Eendracht	1	9
WBE De Hondskerk	0	0
WBE De Maasvallei	0	0
WBE De Oude Graaf	10	0
WBE De Waterbloem	0	0
WBE Everlose Beek	8	0
WBE Graafschap Kessel	0	0
WBE Grensland Vaals e.o.	21	0
WBE Grenskant	30	0
WBE Groote Peel	0	0
WBE Heidse Peel	0	0
WBE Helden	0	0
WBE Het Geuldal	27	0
WBE Heuvelland	0	0
WBE Horst	20	0
WBE Hunsel	0	0
WBE Land van Horne	7	1
WBE Maas en Niers	31	1
WBE Maasterras	7	0
WBE Meerlose Baan	0	0
WBE Roerstreek	0	0
WBE Savelsbos	34	92
WBE Sevenum	0	0
WBE St. Hubertus Meijel	0	0
WBE St. Hubertus Venray	11	0
WBE Susteren Graetheide	18	6
WBE Swentibold	0	0
WBE Venray	0	0
WBE Voerendaal e.o.	51	0
Relatie 1	1	85
Relatie 2	1	0
Relatie 3	1	0

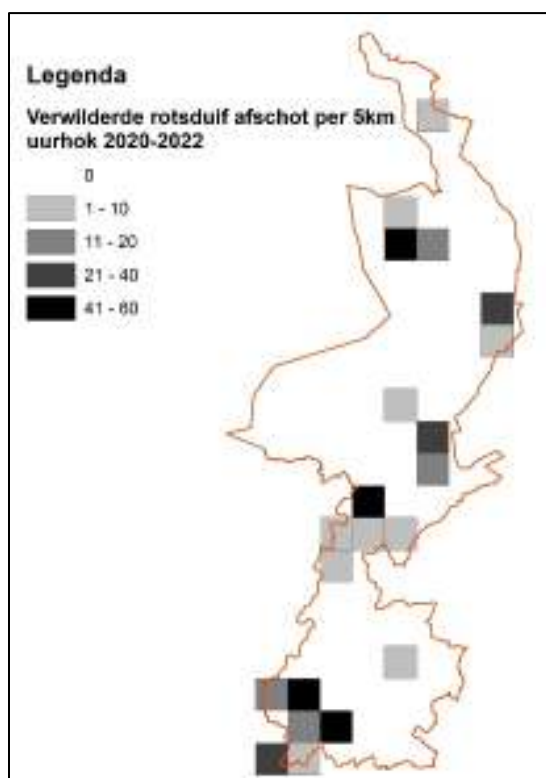
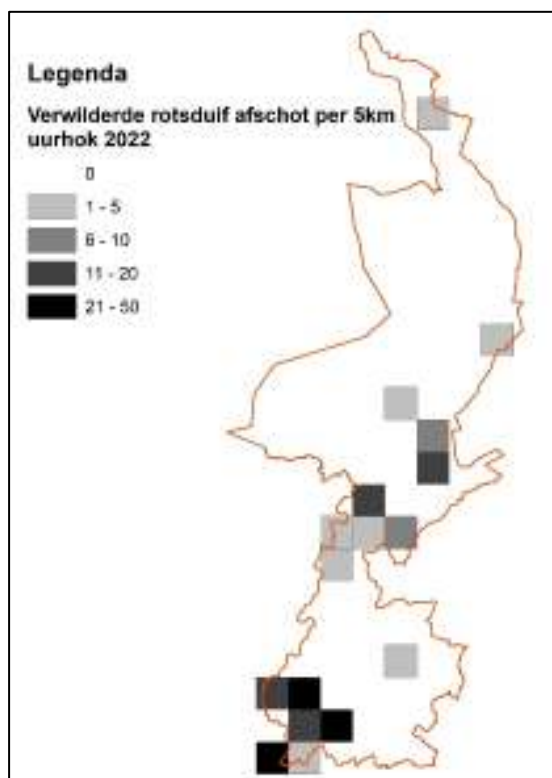
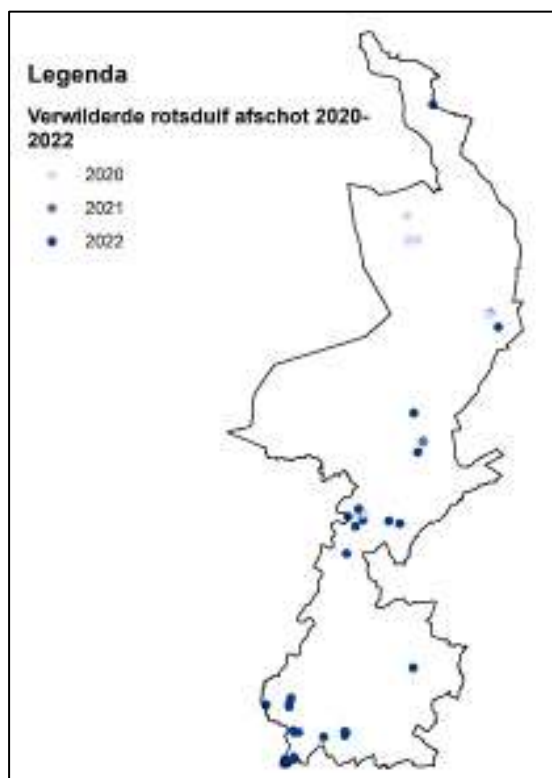
Relatie 4		1	3
Relatie 5		1	11
Relatie 6		1	4
Relatie 7		1	0
Relatie 8		1	10
Relatie 9		1	0
Totaal	44	403	227

Overzicht Ontheffing Verwilderde Rotsduif

	2020	*2021	2022
Aantal Gedode Dieren	137	32	227

* Looptijd ontheffing tot en met 31 maart, hierna is in 2021 geen nieuwe ontheffing afgegeven.

○ **Kaarten**



2. Verwilderd Damhert

○ Aantal Doorgeschreven Ontheffingen

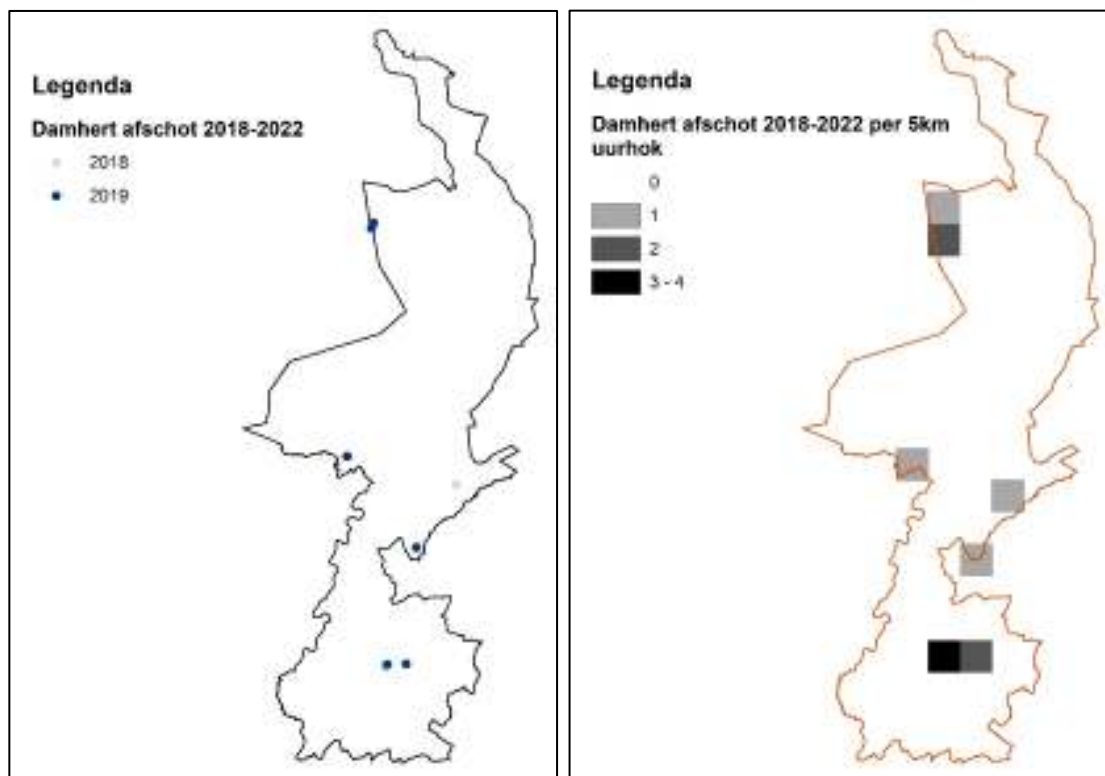
Dit rapportagejaar is de ontheffing 2022-02 Verwilderd Damhert niet doorgeschreven.

○ Aantal Gedode Dieren

Overzicht	2017	2018	2019	2020	*2021	2022
Aantal Gedode Dieren	0	2	10	0	0	0

* Looptijd ontheffing tot en met 1 augustus, hierna geen nieuwe ontheffing afgegeven

○ Kaarten



E) Rapportage Landelijke Vrijstellingen (LV) Limburg 2022

Met de inwerkingtreding van de Wet natuurbescherming in 2017 is er een rapportageplicht voor het melden bij de FBE Limburg van het aantal in Limburg gedode dieren op basis van Landelijke Vrijstellingen (LV), waarna deze door de FBE Limburg gepubliceerd dienen te worden.

Met ingang van de Jaarrapportage 2017 zijn dan ook deze gegevens toegevoegd aan de Jaarrapportage conform art 3.12 Wnb.

o Aantal dieren gedood Landelijke Vrijstellingen Limburg 2022

Naam WBE	Canadese Gans	Kauw	Zwarte Kraai	Houtduif	Vos*	Konijn
WBE Annendaal	9	24	123	148	15	0
WBE Arcen en Velden	12	107	144	46	3	0
WBE Beekdal	0	142	303	274	30	0
WBE Beesel-Reuver-	6	52	58	47	15	0
WBE Bergen	41	93	125	287	12	0
WBE Bruns.Heide Sch. Bos.	113	56	269	221	36	1
WBE De Eendracht	4	22	34	140	7	0
WBE De Hondskerk	29	95	213	527	3	3
WBE De Maasvallei	36	50	170	168	34	0
WBE De Oude Graaf	0	66	211	83	9	0
WBE De Waterbloem	1	381	289	290	18	0
WBE Everlose Beek	20	222	96	112	0	0
WBE Graafschap Kessel	48	286	110	276	4	1
WBE Grenskant	0	99	151	545	17	0
WBE Grensland Vaals	4	62	187	143	16	0
WBE Groote Peel	0	36	129	543	6	4
WBE Heidse Peel (Li)	0	4	10	5	0	0
WBE Helden	0	216	100	333	11	11
WBE Het Geuldal	34	34	147	224	21	0
WBE Heuvelland	26	97	142	20	13	0
WBE Horst	0	111	106	1.391	33	0
WBE Hunsel	8	162	119	143	6	0
WBE Land van Horne	36	551	341	646	7	74
WBE Maas en Niers	116	173	201	462	8	3
WBE Maasterras	12	0	0	104	7	0
WBE Meerlose Baan	16	47	56	162	36	0
WBE Roerstreek	30	350	207	248	19	0
WBE Savelsbos	87	100	247	225	22	65
WBE Sevenum	17	120	265	318	0	30
WBE St. Hubertus Meijel	0	87	20	19	0	0
WBE St. Hubertus Venray	8	82	129	397	18	0
WBE Susteren Graetheide	9	76	173	369	19	0
WBE Swentibold	0	4	2	0	0	0
WBE Venray	0	65	232	71	21	0
WBE Voerendaal	21	60	291	351	76	0
Eindtotaal	804	4.132	5.400	9.338	542	192

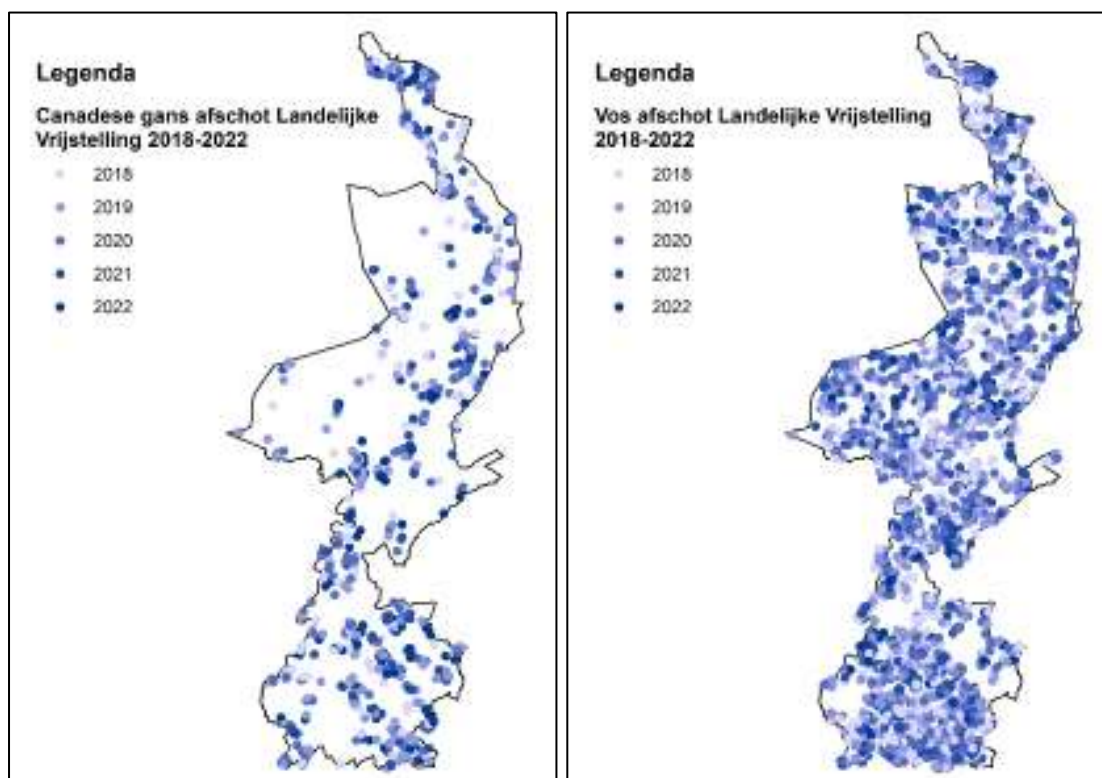
* Op 3 juni 2022 is door de provincie aangegeven dat er in Limburg geen vossen meer op basis van de landelijke vrijstelling geschoten mochten worden.

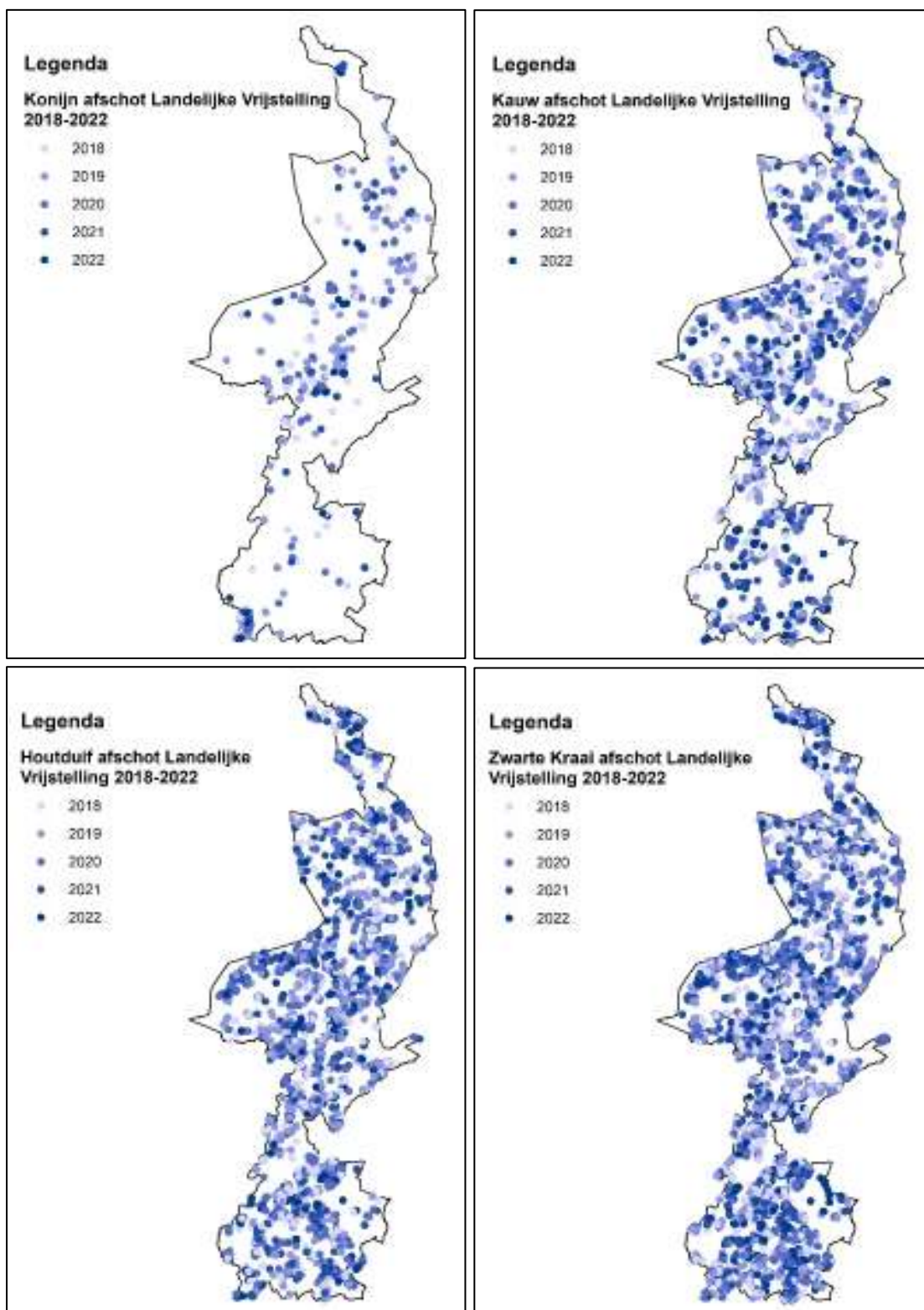
**Aantal gedode dieren Landelijke
Vrijstelling**

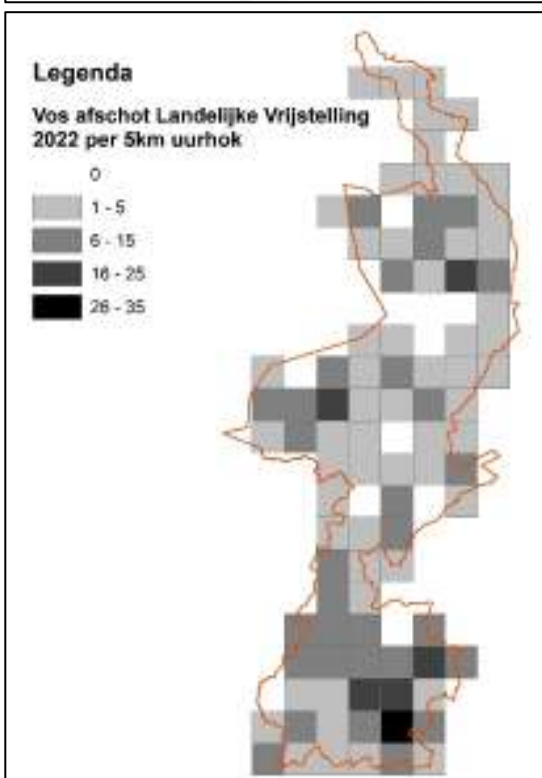
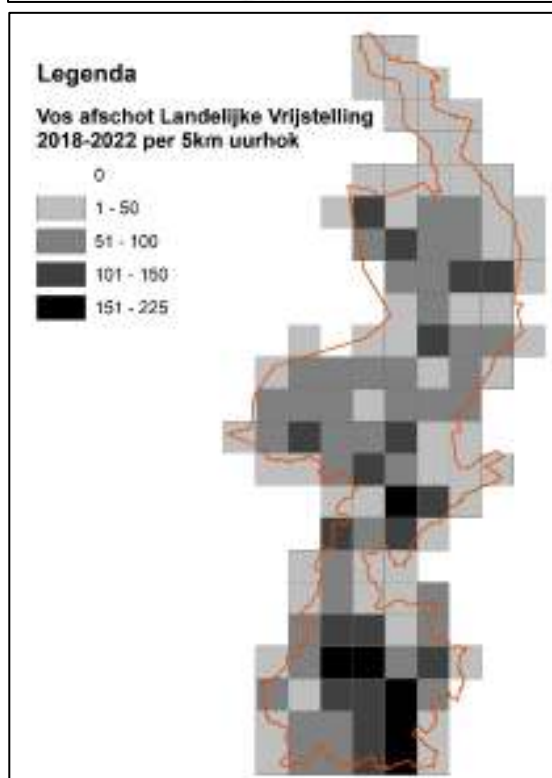
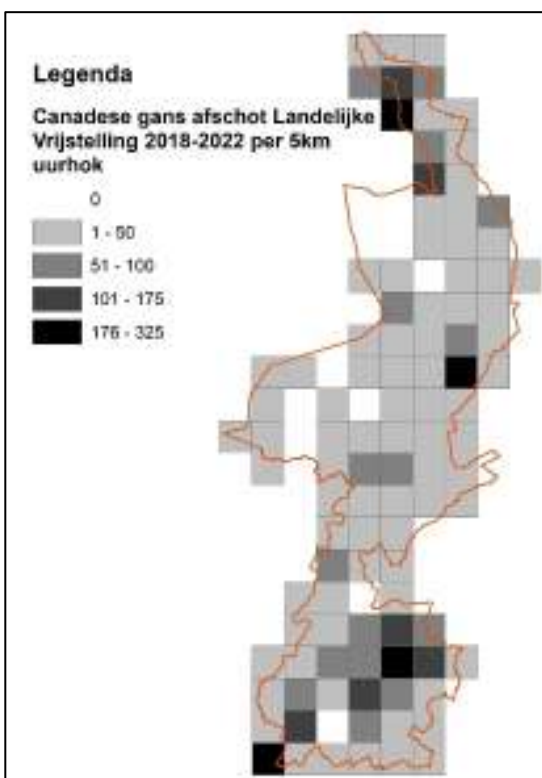
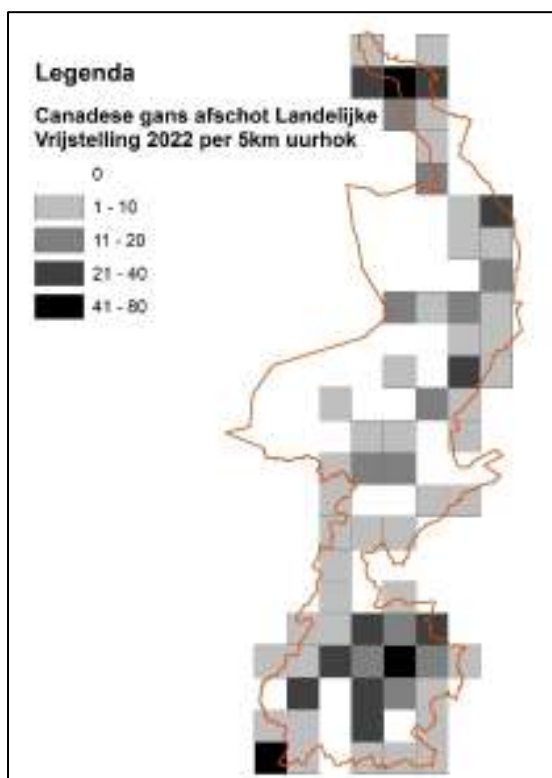
	2018	2019	2020	2021	2022
Canadese Gans	759	841	793	691	804
Kauw	5.094	5.625	4.716	3.722	4.132
Zwarte Kraai	8.559	9.197	7.353	6.072	5.400
Houtduif	11.917	15.100	15.839	10.135	9.338
Vos*	2.015	2.040	1.805	1.274	542
Konijn	545	639	420	162	192

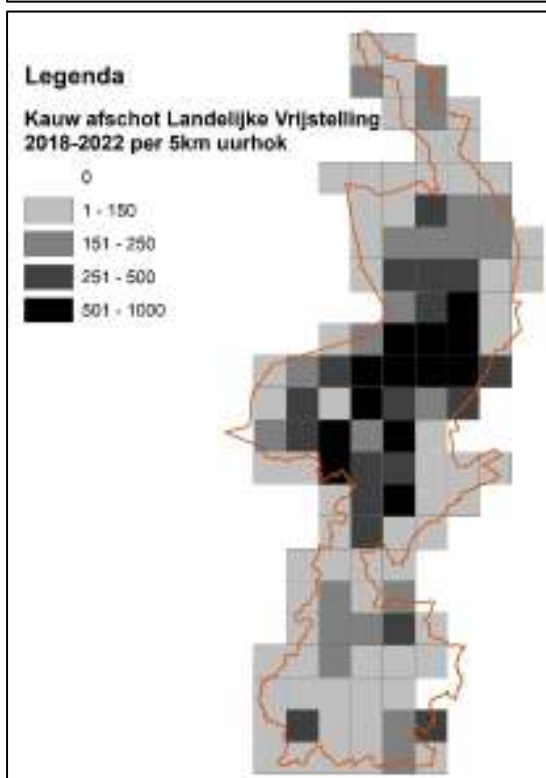
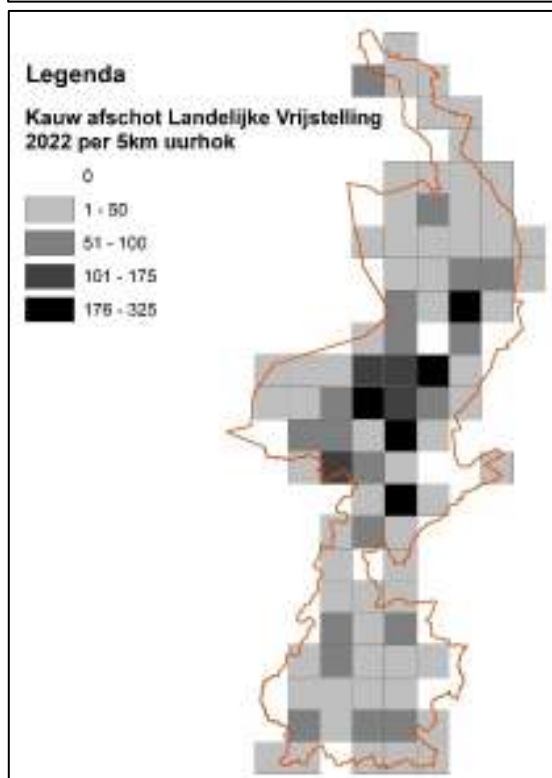
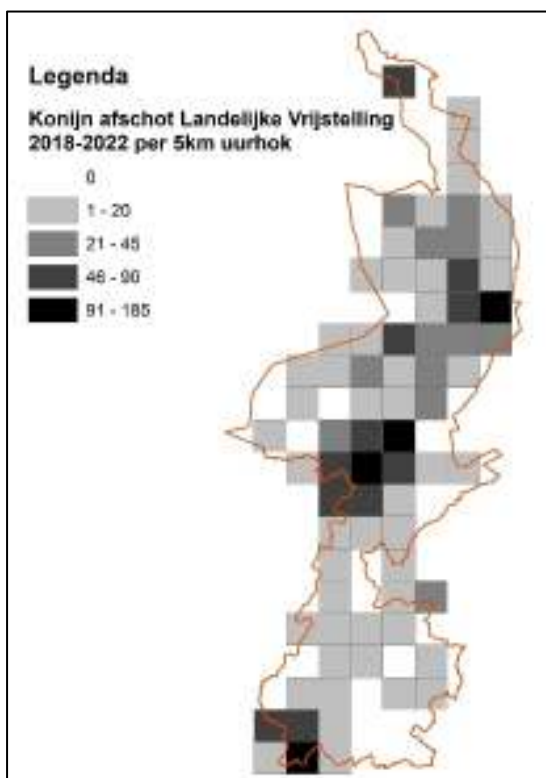
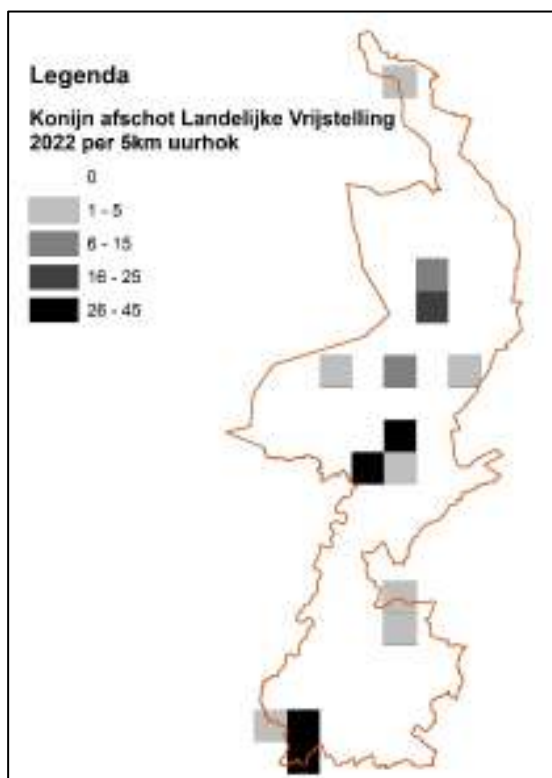
* Op 3 juni 2022 is door de provincie aangegeven dat er geen vossen meer op basis van de landelijke vrijstelling geschoten mochten worden.

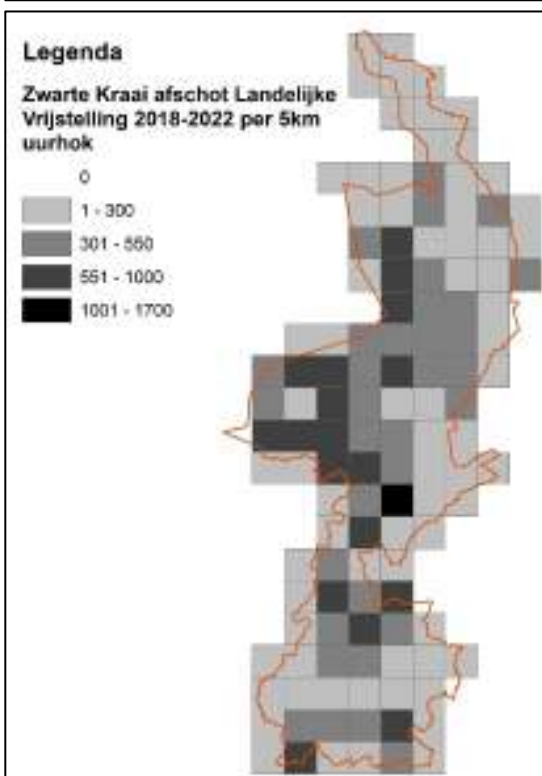
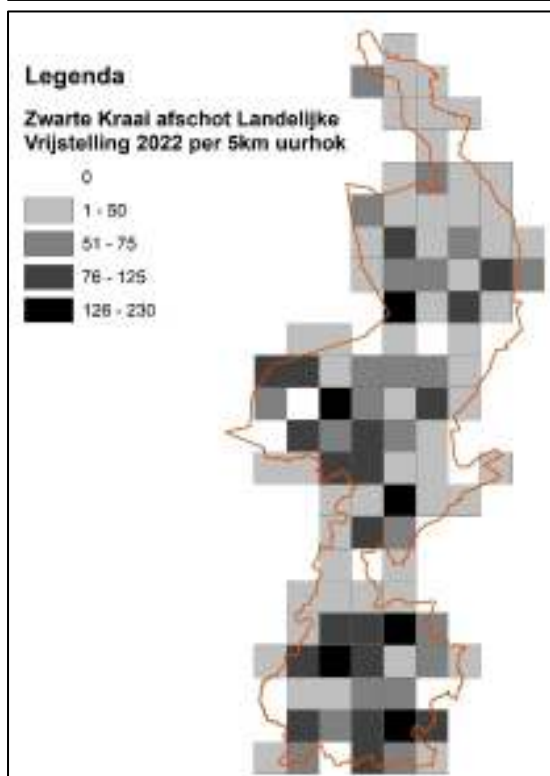
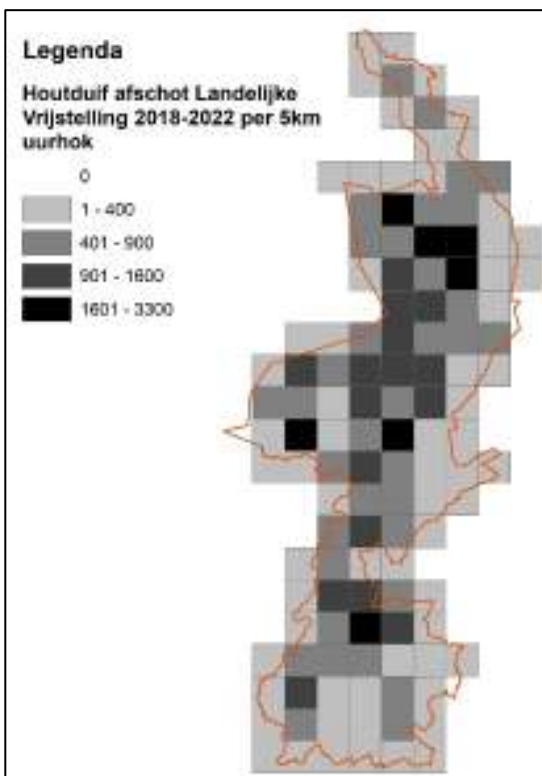
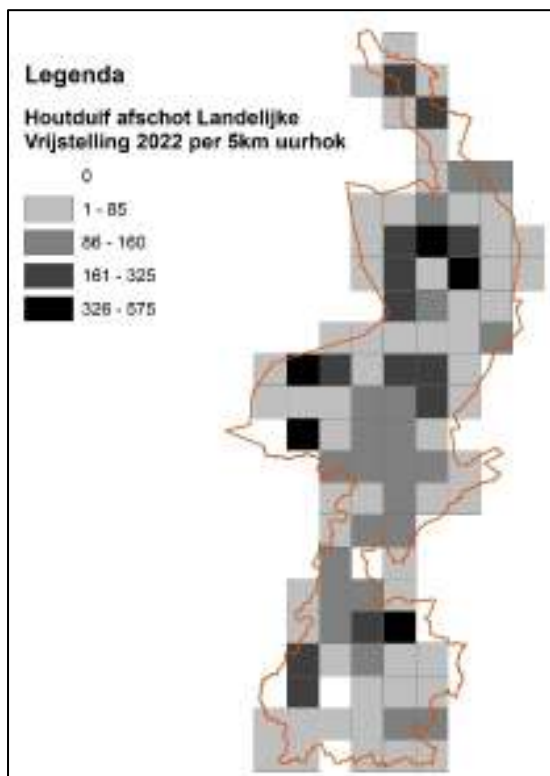
○ **Kaarten**











F) Rapportage Benuttingsjacht Wildsoorten (WS) 2022-2023

Met de inwerkingtreding van de Wet natuurbescherming in 2017 is er een rapportageplicht voor het melden bij de FBE Limburg van het aantal in Limburg gedode dieren op basis van de Benuttingsjacht op Wildsoorten, waarna deze door de FBE Limburg gepubliceerd dienen te worden. Met ingang van de Jaarrapportage 2017 zijn dan ook deze gegevens toegevoegd aan de Jaarrapportage conform art 3.12 Wnb.

o Aantal dieren gedood Benuttingsjacht Wildsoorten (WS) 2022-2023

Naam WBE	Houtduif	Wilde Eend	Fazant	Haas*	Konijn*
WBE Annendaal	4	9	15	-	-
WBE Arcen en Velden	0	0	0	-	-
WBE Beekdal	5	21	28	-	-
WBE Beesel-Reuver-Swalmen	6	1	0	-	-
WBE Bergen	8	4	2	-	-
WBE Bruns.Heide en Schin.Bossen	27	12	17	-	-
WBE De Eendracht	31	60	4	-	-
WBE De Hondskerk	40	38	24	-	-
WBE De Maasvallei	0	32	2	-	-
WBE De Oude Graaf	0	0	0	-	-
WBE De Waterbloem	1	125	16	-	-
WBE Everlose Beek	2	55	1	-	-
WBE Graafschap Kessel	4	6	5	-	-
WBE Grenskant	23	6	15	-	-
WBE Grensland Vaals	14	9	9	-	-
WBE Grootte Peel	57	59	26	-	-
WBE Heidse Peel (Li)	5	0	0	-	-
WBE Helden	30	14	26	-	-
WBE Het Geuldal	26	29	6	-	-
WBE Heuvelland	4	27	2	-	-
WBE Horst	16	21	9	-	-
WBE Hunsel	101	63	17	-	-
WBE Land van Horne	19	78	28	-	-
WBE Maas en Niers	6	10	4	-	-
WBE Maasterras	8	0	0	-	-
WBE Meerlose Baan	62	23	21	-	-
WBE Roerstreek	1	5	2	-	-
WBE Savelsbos	99	15	3	-	-
WBE Sevenum	3	128	16	-	-
WBE St. Hubertus Meijel	9	29	4	-	-
WBE St. Hubertus Venray	30	77	8	-	-
WBE Susteren Graetheide	10	134	16	-	-
WBE Swentibold	0	0	0	-	-
WBE Venray	24	56	17	-	-
WBE Voerendaal	15	0	44	-	-
Totaal	690	1.146	387	-	-

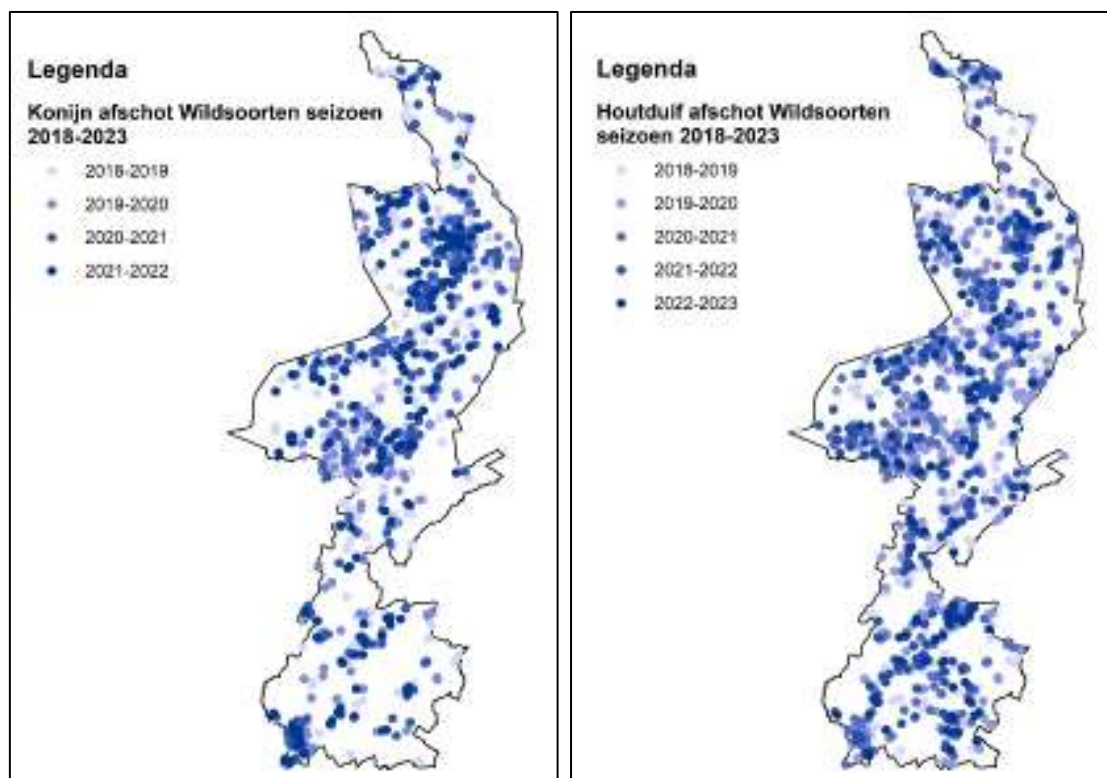
* In seizoen 2022-2023 was de jacht op Haas en Konijn in de provincie Limburg gesloten naar aanleiding van een besluit van de Minister d.d. 26 juli 2022.

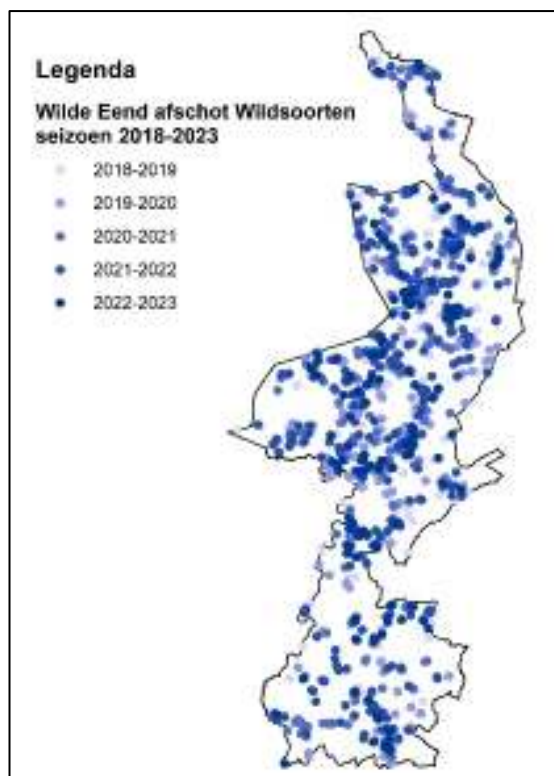
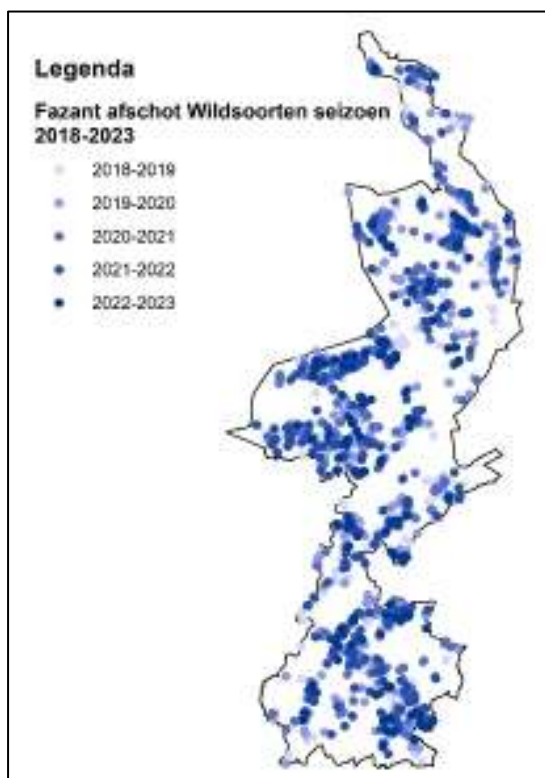
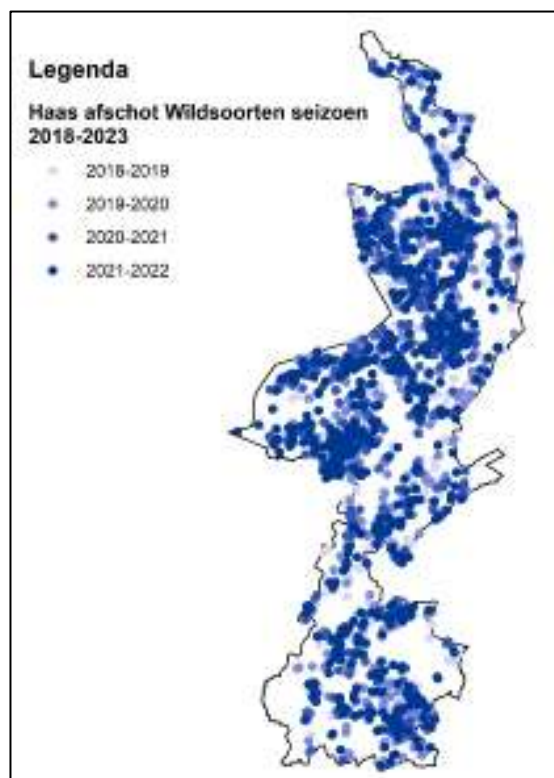
Aantal dieren gedood Benuttingsjacht Wildsoorten (WS) seizoen 2018-2023

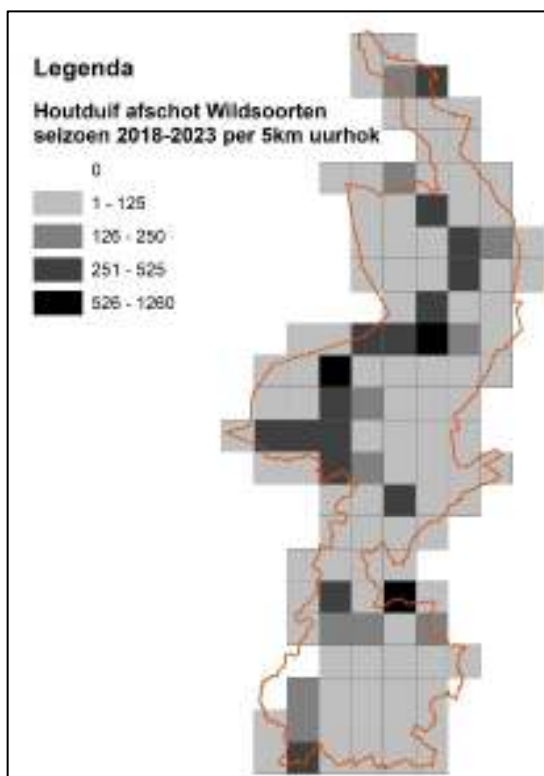
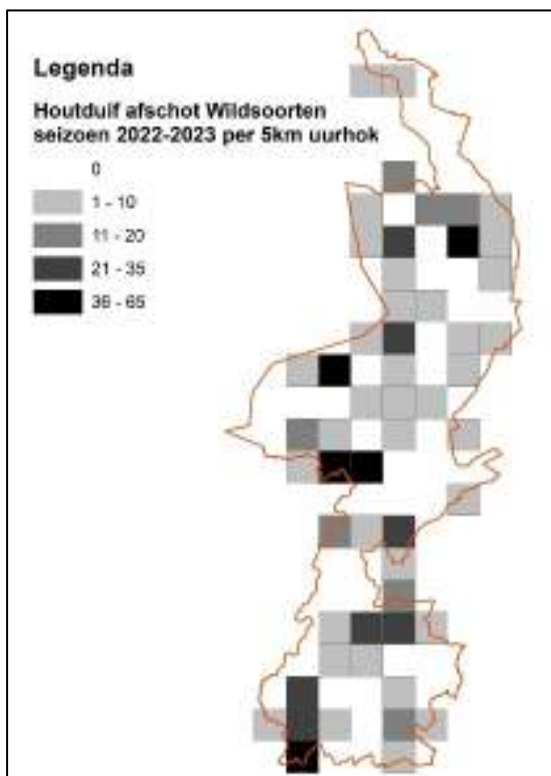
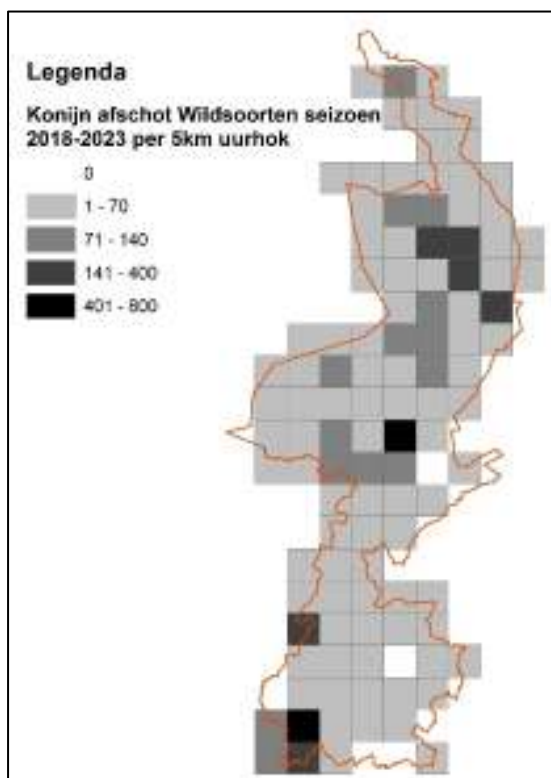
Wildsoort	2018-2019	2019-2020	2020-2021	2021-2022	2022-2023
Houtduif	4.447	3.823	2.578	2.431	690
Wilde Eend	2.120	2.120	1.246	1.801	1.146
Fazant	1.214	1.281	940	906	387
Haas	2.291	2.479	1.874	1.945	-*
Konijn	2.077	1.923	1.524	533	-*

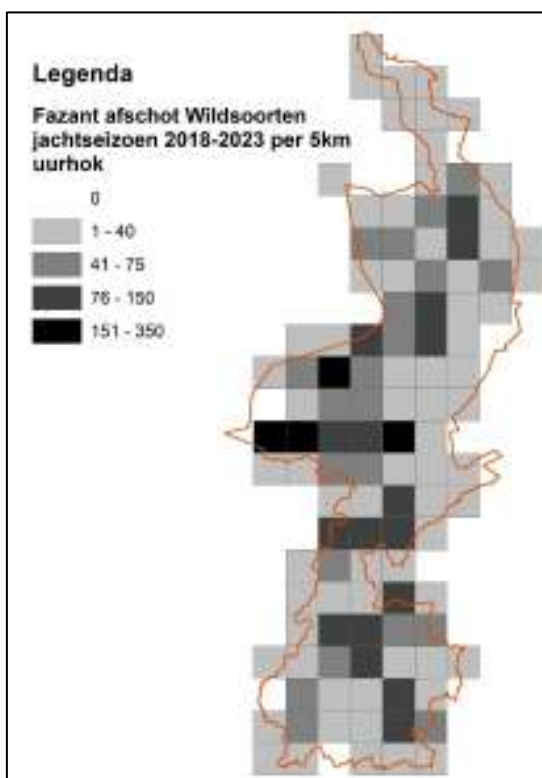
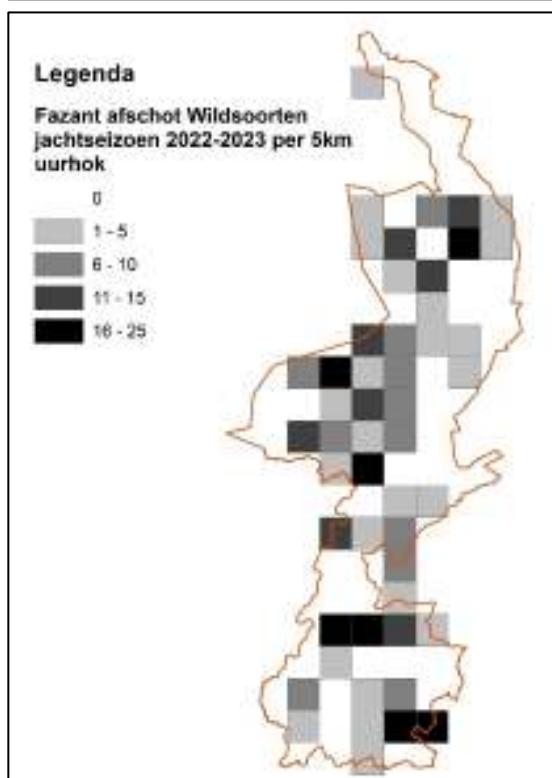
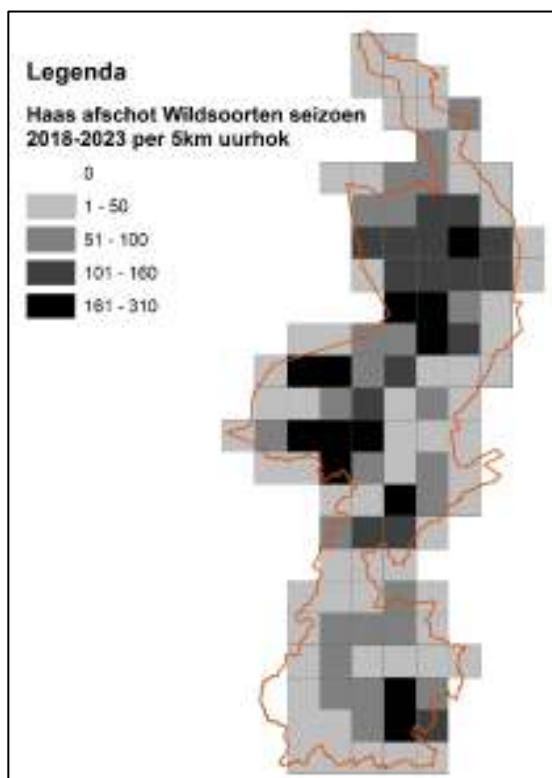
* In seizoen 2022-2023 was de jacht op Haas en Konijn in de provincie Limburg gesloten naar aanleiding van een besluit van de Minister d.d. 26 juli 2022.

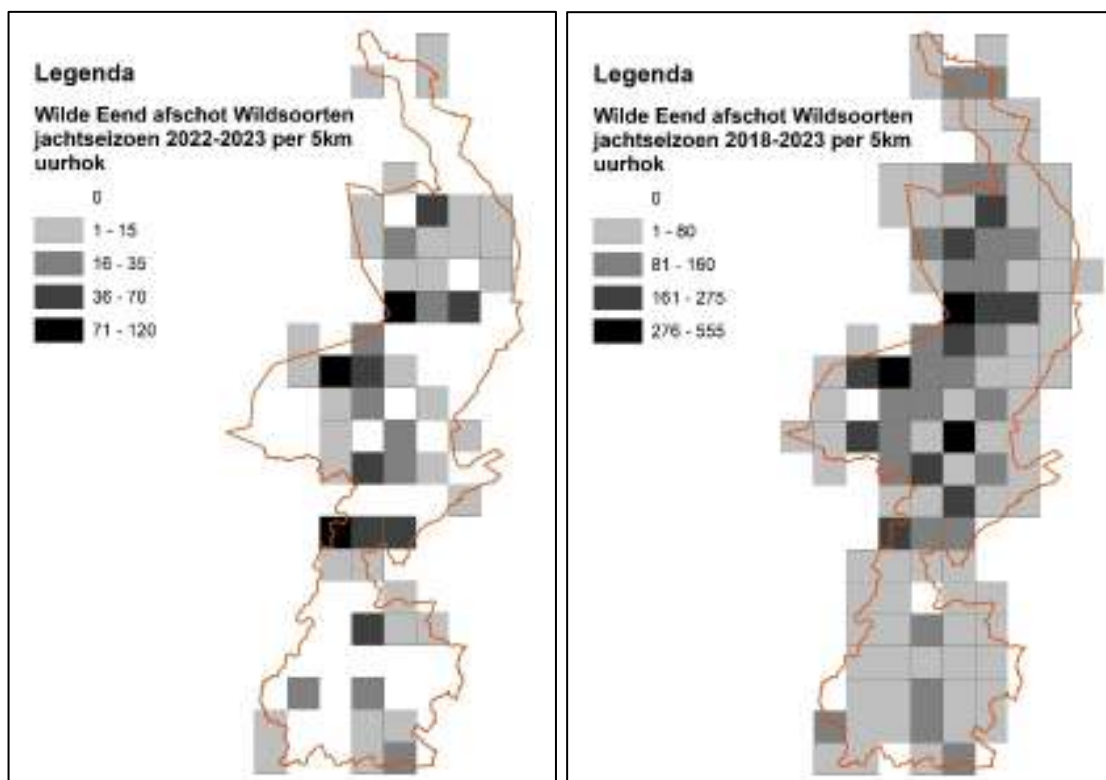
o Kaarten











G) Monitoring 2022-2023

Ieder voorjaar wordt door de FBE Limburg een voor de gehele provincie Limburg gebieds-dekkende telling gehouden voor een aantal relevante soorten. Daarnaast wordt in het kader van de monitoring voor populatiebeheer zowel een telling voor het Ree als voor het Wilde Zwijn (alleen leefgebied De Meinweg) uitgevoerd.

1. Overzichten

○ Voorjaarestelling Watervogels deel I

Jaar	2018	2019	2020*	2021**	2022	2023
Brandgans	617	1.265	239	1.946	1.218	571
Grauwe Gans	8.367	7.982	4.590	9.462	8.813	10.148
Kolgans	14	135	37	476	191	237
Canadese gans	1.608	1.858	1.152	2.459	2.009	2.469
Indische Gans	21	19	27	38	41	34
Nijlgans	2.140	2.101	1.671	2.448	2.408	2.622
Boerengans	199	150	168	286	181	360

* In 2020 hebben 13 van de 36 WBE's niet deelgenomen aan de voorjaarestellingen i.v.m. Covid-19

** In 2021 hebben 3 van de 36 WBE's niet deelgenomen aan de voorjaarestellingen i.v.m. Covid-19

○ Voorjaarestelling Watervogels deel II

Jaar	2018	2019	*2020	**2021	2022	2023
Knobbelzwaan	650	760	435	952	643	881
Aalscholver	906	872	671	1.246	1.074	1.110
Meerkoet	1.817	1.678	1.015	1.773	1.630	1.716
Rosse Stekelstaart	0	0	6	0	0	0
Zwaangans	35	12	6	0	0	2
Zwarte Zwaan	201	105	51	102	112	126

* In 2020 hebben 13 van de 36 WBE's niet deelgenomen aan de voorjaarestellingen i.v.m. Covid-19

** In 2021 hebben 3 van de 36 WBE's niet deelgenomen aan de voorjaarestellingen i.v.m. Covid-19

○ Voorjaarestelling Kraaiachtigen & Duiven

Jaar	2018	2019	*2020	**2021	2022	2023
Kauw	11.897	12.109	7.037	12.704	12.321	11.748
Roek	3.196	2.572	3.277	3.108	3.003	3.001
Roek Nest	1.116	2.093	1.722	1.482	844	1.534
Zwarte Kraai	12.481	11.669	8.457	12.663	12.637	11.138
Ekster	5.252	4.936	3.309	4.766	4.506	4.245
Verwilderde duif	2.433	1.840	2.321	1.950	2.062	2.438

* In 2020 hebben 13 van de 36 WBE's niet deelgenomen aan de voorjaarestellingen i.v.m. Covid-19

** In 2021 hebben 3 van de 36 WBE's niet deelgenomen aan de voorjaarestellingen i.v.m. Covid-19

○ **Waarnemingen Overige Zoogdieren**

Jaar	2017	2018	2019	2020	2021	2022
Muntjak	0	0	0	1	0	0
Beverrat	25	45	20	11	13	26
Muskusrat	30	48	32	9	52	68
Wasbeer	3	10	26	12	18	14
Wasbeerhond	0	2	6	0	0	5
Amerikaanse Nerts	1	10	1	3	1	1
Verwilderde kat	445	295	375	359	277	373

○ **Zomertelling Ganzen**

Jaar	2017	2018	2019	2020	*2021	2022
Brandgans	1.069	810	1.124	1.330	940	1.119
Grauwe Gans	15.579	16.010	15.517	14.123	11.977	16.173
Kolgans	97	36	30	31	38	59
Canadese gans	2.601	2.370	2.584	2.462	2.201	2.847
Indische Gans	13	8	7	23	27	22
Nijlgans	2.909	2.448	2.290	2.576	2.100	2.585
Boerengans	264	241	264	143	203	371

* In 2021 hebben 10 van de 36 WBE's niet/gedeeltelijk deelgenomen aan de midzomertelling i.v.m. overstromingen

○ **Telgegevens Reewild**

Jaar	2018	2019	2020*	2021**	2022	2023
Bok	2.448	2.082	1.556	2.122	2.564	2.736
Geit	3.355	2.639	1.910	2.812	3.335	3.617
Totaal	5.803	4.721	3.466	4.934	5.899	6.140

* In 2020 hebben 9 van de 27 telclusters niet deelgenomen aan de voorjaarsstellingen i.v.m. Covid-19

** In 2021 hebben 4 van de 27 telclusters niet deelgenomen aan de voorjaarsstellingen i.v.m. Covid-19

○ **Telgegevens Wild Zwijn Leefgebied De Meinweg**

Jaar	2018	2019	*2020	2021	2022	2023
Keiler	16	14	19	15	18	26
Zeug	26	30	30	50	65	43
Overloper	50	60	80	49	97	38
Big	102	98	215	223	240	158
Totaal	194	202	344	337	420	265

* I.v.m. Covid-19 heeft dit jaar geen telling plaatsgevonden. In plaats daarvan is het gemiddelde van de drie voorafgaande jaren gebruikt. Aan dit getal zijn, gebaseerd op waarnemingen gedurende het seizoen, Zwijnen toegevoegd

2. Telgegevens Voorjaargestelling Watervogels deel I – 2 april 2022

WBE	Brandgans	Grauwe Gans	Kolgans	Canadese Gans	Indische Gans	Nijlgans	Boerengans (verwilderd)
WBE Annendaal	25	327	23	78	20	161	25
WBE Arcen en Velden	0	475	42	77	2	39	4
WBE Beekdal	0	0	0	25	0	51	0
WBE Beesel-Reuver-Swalmen	0	693	22	27	0	39	0
WBE Bergen	920	773	4	192	0	180	3
WBE Bruns.Heide Schin.Bossen	10	61	3	220	0	273	10
WBE De Eendracht	0	8	0	4	0	8	0
WBE De Hondskerk	0	21	0	27	0	18	2
WBE De Maasvallei	14	204	60	144	0	70	4
WBE De Oude Graaf	0	38	0	0	0	2	0
WBE De Waterbloem	0	258	0	0	0	86	0
WBE Everlose Beek*	0	0	0	0	0	0	0
WBE Graafschap Kessel	54	293	6	83	0	46	3
WBE Grenskant	0	237	0	11	0	61	0
WBE Grensland Vaals	6	5	0	78	0	29	4
WBE Groote Peel	0	78	0	0	0	20	0
WBE Heidse Peel (Li)	0	7	0	0	0	4	0
WBE Helden	0	401	4	10	0	18	0
WBE Het Geuldal	0	2	0	86	0	83	4
WBE Heuvelland	0	7	0	207	1	57	30
WBE Horst	0	557	8	16	2	45	12
WBE Hunsel	0	168	5	17	0	32	13
WBE Land van Horne	1	1.055	10	77	0	126	6
WBE Maas en Niers	93	442	0	153	0	244	2
WBE Maasterras	32	282	0	102	2	136	8
WBE Meerlose Baan	21	1.006	4	33	0	130	0
WBE Roerstreek	10	631	0	36	0	65	4
WBE Savelsbos	0	235	0	149	0	175	41
WBE Sevenum	0	108	0	39	0	23	0
WBE St. Hubertus Meijel	32	190	0	40	14	56	0
WBE St. Hubertus Venray	0	35	0	0	0	4	0
WBE Susteren Graetheide	0	62	0	18	0	37	0
WBE Swentibold*	0	0	0	0	0	0	0
WBE Venray	0	154	0	2	0	39	0
WBE Voerendaal e.o.	0	0	0	58	0	51	6
Totaal	1.218	8.813	191	2.009	41	2.408	181

* Niet geteld

3. Telgegevens Voorjaargestelling Watervogels deel II – 2 april 2022

WBE	Knobbelzwaan	Aalscholver	Meerkoet	Rosse Stekelstaart	Zwaangans	Zwarte Zwaan
WBE Annendaal	59	91	135	0	0	0
WBE Arcen en Velden	36	40	74	0	0	0
WBE Beekdal	2	4	8	0	0	0
WBE Beesel-Reuver-Swalmen	76	61	49	0	0	11
WBE Bergen	11	37	28	0	0	0
WBE Bruns.Heide Schin.Bossen	14	63	90	0	0	0
WBE De Eendracht	2	0	5	0	0	0
WBE De Hondskerk	0	11	15	0	0	0
WBE De Maasvallei	22	77	52	0	0	0
WBE De Oude Graaf	2	0	0	0	0	0
WBE De Waterbloem	22	32	117	0	0	0
WBE Everlose Beek*	0	0	0	0	0	0
WBE Graafschap Kessel	25	36	16	0	0	7
WBE Grenskant	15	13	29	0	0	0
WBE Grensland Vaals	0	3	6	0	0	0
WBE Groote Peel	16	0	20	0	0	0
WBE Heidse Peel (Li)	0	1	7	0	0	0
WBE Helden	2	0	25	0	0	0
WBE Het Geuldal	4	35	21	0	0	0
WBE Heuvelland	0	18	3	0	0	0
WBE Horst	4	16	55	0	0	0
WBE Hunsel	44	25	74	0	0	1
WBE Land van Horne	73	203	248	0	0	75
WBE Maas en Niers	28	53	142	0	0	0
WBE Maasterras	12	29	34	0	0	10
WBE Meerlose Baan	59	68	69	0	0	0
WBE Roerstreek	13	69	67	0	0	8
WBE Savelsbos	66	18	27	0	0	0
WBE Sevenum	18	18	100	0	0	0
WBE St. Hubertus Meijel	11	17	53	0	0	0
WBE St. Hubertus Venray	0	0	5	0	0	0
WBE Susteren Graetheide	7	21	31	0	0	0
WBE Swentibold*	0	0	0	0	0	0
WBE Venray	0	8	23	0	0	0
WBE Voerendaal e.o.	0	7	2	0	0	0
Totaal	643	1.074	1.630	0	0	112

* Niet geteld

4. Telgegevens Voorjaargestelling Kraaiachtigen & Duiven – 2 april 2022

WBE	Kauw	Roek	Roek (nesten)	Zwarte Kraai	Ekster	Verwilderde Duif
WBE Annendaal	690	274	34	836	408	193
WBE Arcen en Velden	361	0	0	213	109	29
WBE Beekdal	458	473	0	441	123	15
WBE Beesel-Reuver-Swalmen	101	9	0	281	82	59
WBE Bergen	1.380	0	0	682	166	0
WBE Bruns.Heide Schin.Bossen	338	21	73	831	43	66
WBE De Eendracht	37	9	0	19	9	6
WBE De Hondskerk	319	120	0	426	298	557
WBE De Maasvallei	186	82	85	482	114	0
WBE De Oude Graaf	121	0	0	153	53	0
WBE De Waterbloem	674	0	0	556	236	25
WBE Everlose Beek*	0	0	0	0	0	0
WBE Graafschap Kessel	250	0	0	7	82	103
WBE Grenskant	385	38	0	422	153	13
WBE Grensland Vaals	114	82	82	252	49	28
WBE Groote Peel	196	35	0	175	74	0
WBE Heidse Peel (Li)	56	0	0	49	8	36
WBE Helden	461	2	0	192	140	0
WBE Het Geuldal	221	403	0	673	175	114
WBE Heuvelland	188	308	0	386	91	37
WBE Horst	830	0	0	511	256	47
WBE Hunsel	269	29	0	173	138	29
WBE Land van Horne	790	90	0	941	290	160
WBE Maas en Niers	310	195	444	358	138	3
WBE Maasterras	421	0	0	179	238	50
WBE Meerlose Baan	510	0	0	265	83	3
WBE Roerstreek	262	0	0	465	48	14
WBE Savelsbos	420	125	0	879	230	255
WBE Sevenum	401	32	0	357	126	101
WBE St. Hubertus Meijel	753	0	0	531	243	0
WBE St. Hubertus Venray	99	0	0	137	62	0
WBE Susteren Graetheide	142	104	126	111	36	9
WBE Swentibold*	0	0	0	0	0	0
WBE Venray	442	8	0	428	153	70
WBE Voerendaal e.o.	136	564	0	226	52	40
Totaal	12.321	3.003	844	12.637	4.506	2.062

* Niet geteld

5. Telgegevens Voorjaargestelling Watervogels deel I – 1 april 2023

WBE	Brandgans	Grauwe Gans	Kolgans	Canadese Gans	Indische Gans	Nijlgans	Boerengans (verwilderd)
WBE Annendaal	49	503	82	124	18	146	46
WBE Arcen en Velden	0	525	0	58	1	51	15
WBE Beekdal	0	0	0	31	0	38	1
WBE Beesel-Reuver-Swalmen	0	920	0	56	0	48	106
WBE Bergen	162	1309	19	231	2	226	0
WBE Bruns.Heide Schin.Bossen	1	80	0	274	0	179	5
WBE De Eendracht	0	10	0	6	0	10	0
WBE De Hondskerk	0	28	0	20	2	24	0
WBE De Maasvallei	15	252	24	169	0	71	14
WBE De Oude Graaf*	0	0	0	0	0	0	0
WBE De Waterbloem	0	466	0	25	0	73	0
WBE Everlose Beek	0	239	0	16	0	16	0
WBE Graafschap Kessel	67	270	0	116	0	58	0
WBE Grenskant	0	268	0	10	0	41	2
WBE Grensland Vaals	0	8	0	119	0	40	11
WBE Groote Peel	0	148	0	0	0	22	2
WBE Heidse Peel (Li)	0	32	0	2	0	5	0
WBE Helden	0	158	0	0	1	8	0
WBE Het Geuldal	0	0	33	13	0	141	9
WBE Heuvelland	0	20	0	164	0	223	43
WBE Horst	0	327	0	26	0	39	0
WBE Hunsel	4	155	10	39	0	42	12
WBE Land van Horne	13	1260	20	71	1	110	13
WBE Maas en Niers	128	571	0	104	0	103	5
WBE Maasterras	25	332	0	182	0	168	8
WBE Meerlose Baan	0	565	8	21	0	94	0
WBE Roerstreek	19	621	34	175	0	115	1
WBE Savelsbos	0	285	0	203	0	246	30
WBE Sevenum	0	210	0	67	0	31	0
WBE St. Hubertus Meijel	82	273	0	47	7	84	4
WBE St. Hubertus Venray	0	80	0	0	0	2	0
WBE Susteren Graetheide	0	56	0	12	0	26	0
WBE Swentibold*	0	0	0	0	0	0	0
WBE Venray	0	171	7	11	2	49	23
WBE Voerendaal e.o.	6	6	0	77	0	93	10
Totaal	571	10.148	237	2.469	34	2.622	360

* Niet geteld

6. Telgegevens Voorjaargestelling Watervogels deel II – 1 april 2023

WBE	Knobbelzwaan	Aalscholver	Meerkoet	Rosse Stekelstaart	Zwaangans	Zwarte Zwaan
WBE Annendaal	36	63	93	0	0	0
WBE Arcen en Velden	71	41	65	0	0	0
WBE Beekdal	1	6	7	0	0	0
WBE Beesel-Reuver-Swalmen	29	90	28	0	0	19
WBE Bergen	12	45	59	0	0	0
WBE Bruns.Heide Schin.Bossen	10	46	68	0	0	0
WBE De Eendracht	6	2	3	0	0	0
WBE De Hondskerk	6	3	0	0	0	0
WBE De Maasvallei	51	45	93	0	0	0
WBE De Oude Graaf*	0	0	0	0	0	0
WBE De Waterbloem	52	87	144	0	0	0
WBE Everlose Beek	14	23	30	0	0	0
WBE Graafschap Kessel	23	14	15	0	0	1
WBE Grenskant	11	6	46	0	0	0
WBE Grensland Vaals	1	16	5	0	0	0
WBE Groote Peel	4	23	12	0	0	0
WBE Heidse Peel (Li)	0	1	2	0	0	0
WBE Helden	0	9	7	0	0	0
WBE Het Geuldal	0	12	31	0	0	2
WBE Heuvelland	13	4	7	0	0	0
WBE Horst	0	16	48	0	0	21
WBE Hunsel	46	30	107	0	0	0
WBE Land van Horne	206	201	202	0	0	70
WBE Maas en Niers	23	27	136	0	2	0
WBE Maasterras	13	46	62	0	0	0
WBE Meerlose Baan	56	35	89	0	0	0
WBE Roerstreek	16	88	70	0	0	0
WBE Savelsbos	138	31	25	0	0	0
WBE Sevenum	6	37	115	0	0	0
WBE St. Hubertus Meijel	10	30	64	0	0	13
WBE St. Hubertus Venray	0	2	4	0	0	0
WBE Susteren Graetheide	25	15	20	0	0	0
WBE Swentibold*	0	0	0	0	0	0
WBE Venray	0	10	29	0	0	0
WBE Voerendaal e.o.	2	6	30	0	0	0
Totaal	881	1.110	1.716	0	2	126

* Niet geteld

7. Telgegevens Voorjaargestelling Kraaiachtigen & Duiven – 1 april 2023

WBE	Kauw	Roek	Roek (nesten)	Zwarte Kraai	Ekster	Verwilderde Duif
WBE Annendaal	510	184	53	685	274	142
WBE Arcen en Velden	303	2	1	238	125	169
WBE Beekdal	280	441	100	398	108	0
WBE Beesel-Reuver-Swalmen	221	0	0	240	75	124
WBE Bergen	792	0	0	545	158	0
WBE Bruns.Heide Schin.Bossen	299	18	39	469	14	0
WBE De Eendracht	22	10	0	21	13	7
WBE De Hondskerk	224	67	0	385	105	332
WBE De Maasvallei	269	205	436	357	104	97
WBE De Oude Graaf*	0	0	0	0	0	0
WBE De Waterbloem	843	16	0	576	234	0
WBE Everlose Beek	129	0	0	84	77	0
WBE Graafschap Kessel	158	0	0	170	68	8
WBE Grenskant	282	28	0	289	93	27
WBE Grensland Vaals	203	182	151	304	82	66
WBE Groote Peel	85	21	0	113	47	35
WBE Heidse Peel (Li)	42	0	0	25	4	22
WBE Helden	499	0	0	238	118	0
WBE Het Geuldal	317	300	21	422	115	60
WBE Heuvelland	231	135	0	465	74	0
WBE Horst	679	0	0	299	301	447
WBE Hunsel	312	0	0	191	172	0
WBE Land van Horne	1163	132	0	914	331	259
WBE Maas en Niers	281	142	463	386	102	48
WBE Maasterras	302	22	0	335	271	392
WBE Meerlose Baan	460	0	0	193	73	47
WBE Roerstreek	300	0	0	292	61	77
WBE Savelsbos	248	110	49	622	220	0
WBE Sevenum	504	53	0	296	108	0
WBE St. Hubertus Meijel	702	0	0	486	308	0
WBE St. Hubertus Venray	95	0	0	145	10	0
WBE Susteren Graetheide	146	108	89	91	39	7
WBE Swentibold*	0	0	0	0	0	0
WBE Venray	616	8	0	459	219	70
WBE Voerendaal e.o.	231	817	132	405	142	2
Totaal	11.748	3.001	1.534	11.138	4.245	2.438

* Niet geteld

8. Waarnemingen Overige Zoogdieren 2022

WBE	Muntjak	Beverrat	Muskusrat	Wasbeer	Wasbeerhond	Amerikaanse Nerts	Verwilderde Kat
WBE Annendaal	0	0	0	0	0	0	0
WBE Arcen en Velden	0	14	16	0	5	0	152
WBE Beekdal	0	0	0	0	0	0	7
WBE Beesel-Reuver-Swalmen	0	0	0	0	0	0	0
WBE Bergen	0	6	1	0	0	0	0
WBE Bruns.Heide Schin.Bossen	0	2	10	9	0	0	27
WBE De Eendracht	0	0	0	0	0	0	1
WBE Everlose Beek	0	0	0	0	0	0	0
WBE Geuldal	0	0	0	0	0	0	0
WBE Graafschap Kessel	0	0	0	0	0	0	0
WBE Grenskant	0	0	0	0	0	0	0
WBE Grensland Vaals	0	0	0	5	0	0	0
WBE Grootte Peel	0	0	0	0	0	0	0
WBE Heidse Peel (Li)	0	0	0	0	0	0	0
WBE Helden	0	0	0	0	0	0	0
WBE Heuvelland	0	0	12	0	0	0	59
WBE Hondskerk	0	0	0	0	0	0	0
WBE Horst	0	1	0	0	0	0	21
WBE Hunsel	0	0	0	0	0	0	5
WBE Land van Horne	0	0	0	0	0	0	0
WBE Maas en Niers	0	1	1	1	0	1	1
WBE Maasterras	0	0	0	0	0	0	0
WBE De Maasvallei	0	4	0	0	0	0	0
WBE Meerlose Baan	0	0	0	0	0	0	0
WBE Meerssen	0	0	0	0	0	0	0
WBE Moerveld	0	0	0	0	0	0	0
WBE Oude Graaf	0	0	0	0	0	0	0
WBE Roerstreek	0	0	0	1	3	0	1
WBE Savelsbos	0	1	1	2	0	0	1
WBE Sevenum	0	0	0	0	0	0	0
WBE St. Hubertus Meijel	0	0	0	0	0	0	0
WBE St. Hubertus Venray	0	0	0	0	0	0	0
WBE Susteren Graetheide	0	1	8	2	0	0	8
WBE Swentibold	0	0	0	0	0	0	0
WBE Venray	0	2	20	0	0	0	83
WBE Voerendaal	0	1	0	1	0	0	8
WBE Waterbloem	0	0	0	0	0	0	0
Totaal	0	33	69	21	8	1	374

9. Telgegevens Zomertelling Ganzen – 16 juli 2022

WBE	Brandgans	Grauwe Gans	Kolgans	Canadese Gans	Indische Gans	Nijlgans	Boerengans (verwilderd)
WBE Annendaal	210	661	8	68	8	332	19
WBE Arcen en Velden	0	1.539	0	107	0	90	0
WBE Beekdal	0	0	0	12	0	28	0
WBE Beesel-Reuver-Swalmen	0	1.431	2	75	0	86	150
WBE Bergen	542	1.871	0	247	6	217	12
WBE Bruns.Heide Schin.Bossen	13	117	0	390	0	189	0
WBE De Eendracht	0	163	0	14	0	56	0
WBE De Hondskerk	0	23	0	77	0	29	4
WBE De Maasvallei	10	1.072	0	91	0	54	19
WBE De Oude Graaf	0	63	0	0	0	20	0
WBE De Waterbloem	0	1.126	44	22	0	92	0
WBE Everlose Beek	0	25	0	6	0	7	30
WBE Graafschap Kessel	85	372	0	254	0	40	0
WBE Grenskant	0	10	0	0	0	13	0
WBE Grensland Vaals	0	0	0	90	0	30	19
WBE Groote Peel	0	325	0	0	0	15	0
WBE Heidse Peel (Li)	0	35	0	0	0	2	0
WBE Helden	0	640	0	3	0	16	0
WBE Het Geuldal	0	51	0	205	0	137	11
WBE Heuvelland	0	15	0	407	0	198	56
WBE Horst	0	49	0	0	0	14	1
WBE Hunsel	0	71	0	91	0	11	6
WBE Land van Horne	0	2.756	2	85	0	188	28
WBE Maas en Niers	193	1.997	0	357	0	340	5
WBE Maasterras	35	147	0	76	0	70	0
WBE Meerlose Baan	0	607	0	7	0	82	4
WBE Roerstreek	0	90	1	6	0	8	0
WBE Savelsbos	0	65	0	54	0	37	0
WBE Sevenum	0	56	0	26	0	8	0
WBE St. Hubertus Meijel	25	547	0	43	8	60	7
WBE St. Hubertus Venray	0	48	0	2	0	13	0
WBE Susteren Graetheide	0	133	0	17	0	58	0
WBE Swentibold*	0	0	0	0	0	0	0
WBE Venray	6	68	2	0	0	43	0
WBE Voerendaal	0	0	0	15	0	2	0
Totaal	1.119	16.173	59	2.847	22	2.585	371

* Niet geteld

10. Telgegevens Reewild maart - april 2022

WBE	Reebok	Reegeit
WBE Annendaal	122	118
WBE Arcen en Velden	**	**
WBE Beekdal	40	45
WBE Beesel-Reuver-Swalmen	69	112
WBE Bergen	296	353
WBE Bruns.Heide Schin.Bossen	153	254
WBE Eendracht	*	*
WBE Everlose Beek	***	***
WBE Geuldal	73	98
WBE Graafschap Kessel	***	***
WBE Grenskant	179	245
WBE Grensland Vaals	72	96
WBE Groote Peel	23	31
WBE Heidse Peel (Li)	*****	*****
WBE Helden	130	176
WBE Heuvelland	71	80
WBE Hondskerk	*	*
WBE Horst	70	89
WBE Hunsel	*****	*****
WBE Land van Horne	93	121
WBE Maas en Niers	53	79
WBE Maasterras	48	50
WBE Maasvallei	27	28
WBE Meerlose Baan	96	106
WBE Oude Graaf	68	90
WBE Roerstreek	195	293
WBE Savelsbos	60	77
WBE Sevenum	50	47
WBE St. Hubertus Meijel	****	****
WBE St. Hubertus Venray	85	95
WBE Susteren Graetheide	118	144
WBE Swentibold	*	*
WBE Venray	101	120
WBE Voerendaal	76	101
WBE Waterbloem	126	198
Totaal Limburg: 5.899 Subtotaal	2.564	3.335

* = Telgegevens zie cluster WBE Susteren Graetheide

** = Telgegevens zie cluster WBE Bergen

*** = Telgegevens zie cluster WBE Helden

**** = Telgegevens zie cluster WBE De Groote Peel

***** = Telgegevens zie cluster WBE Grenskant



11. Telgegevens Reewild maart - april 2023

WBE	Reebok	Reegeit
WBE Annendaal	133	116
WBE Arcen en Velden	**	**
WBE Beekdal	43	46
WBE Beesel-Reuver-Swalmen	59	91
WBE Bergen	341	427
WBE Bruns.Heide Schin.Bossen	122	207
WBE Eendracht	*	*
WBE Everlose Beek	***	***
WBE Geuldal	71	93
WBE Graafschap Kessel	***	***
WBE Grenskant	211	301
WBE Grensland Vaals	76	96
WBE Groote Peel	25	29
WBE Heidse Peel (Li)	*****	*****
WBE Helden	162	224
WBE Heuvelland	82	92
WBE Hondskerk	*	*
WBE Horst	94	119
WBE Hunsel	*****	*****
WBE Land van Horne	109	163
WBE Maas en Niers	75	86
WBE Maasterras	47	46
WBE Maasvallei	25	33
WBE Meerlose Baan	90	135
WBE Oude Graaf	87	105
WBE Roerstreek	224	356
WBE Savelsbos	61	78
WBE Sevenum	58	51
WBE St. Hubertus Meijel	****	****
WBE St. Hubertus Venray	91	101
WBE Susteren Graetheide	129	154
WBE Swentibold	*	*
WBE Venray	93	130
WBE Voerendaal	74	111
WBE Waterbloem	154	227
Totaal Limburg: 6.140 Subtotaal	2.736	3.617

* = Telgegevens zie cluster WBE Susteren Graetheide

** = Telgegevens zie cluster WBE Bergen

*** = Telgegevens zie cluster WBE Helden

**** = Telgegevens zie cluster WBE De Groote Peel

***** = Telgegevens zie cluster WBE Grenskant

***** = Telgegevens zie cluster WBE Horst



12. Telgegevens Wild Zwijn Leefgebied De Meinweg – 2022

	<i>Keiler</i>	<i>Zeug</i>	<i>Overloper</i>	<i>Big</i>	<i>Subtotaal</i>
Telling 2021	18	65	97	240	420
Totaal					420

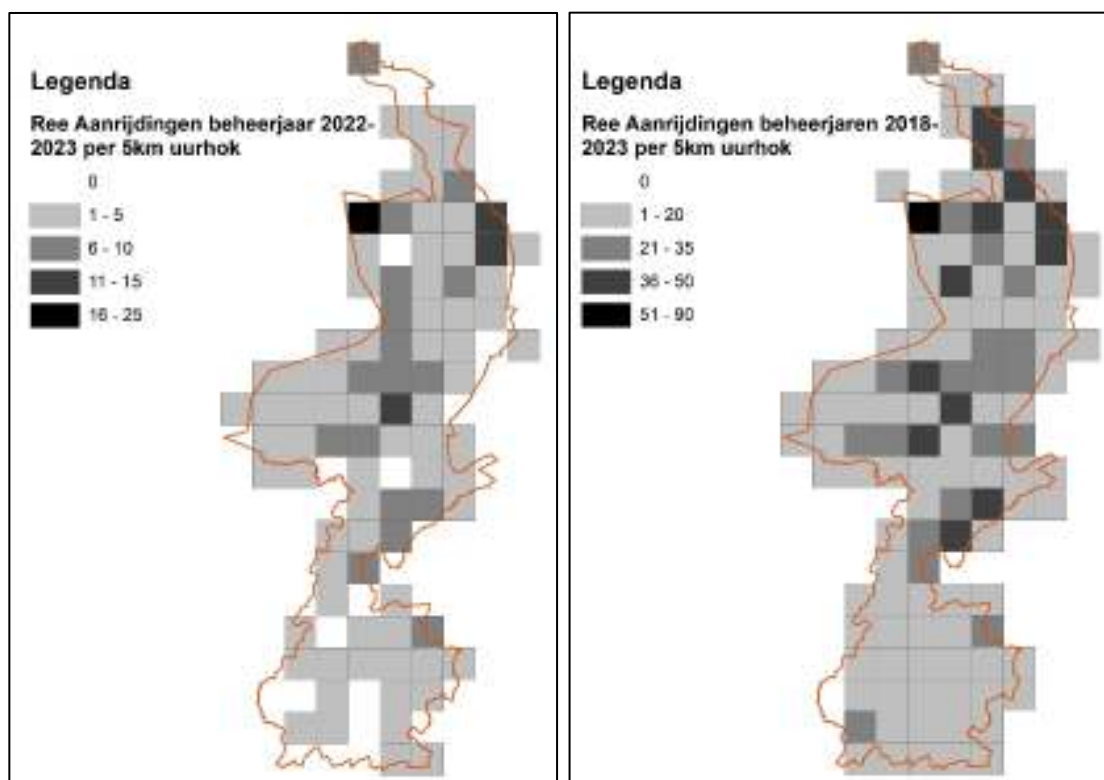
13. Telgegevens Wild Zwijn Leefgebied De Meinweg – 2023

	<i>Keiler</i>	<i>Zeug</i>	<i>Overloper</i>	<i>Big</i>	<i>Subtotaal</i>
Telling 2022	26	43	38	158	265
Totaal					265

H) Aanrijdingen Hoefdieren

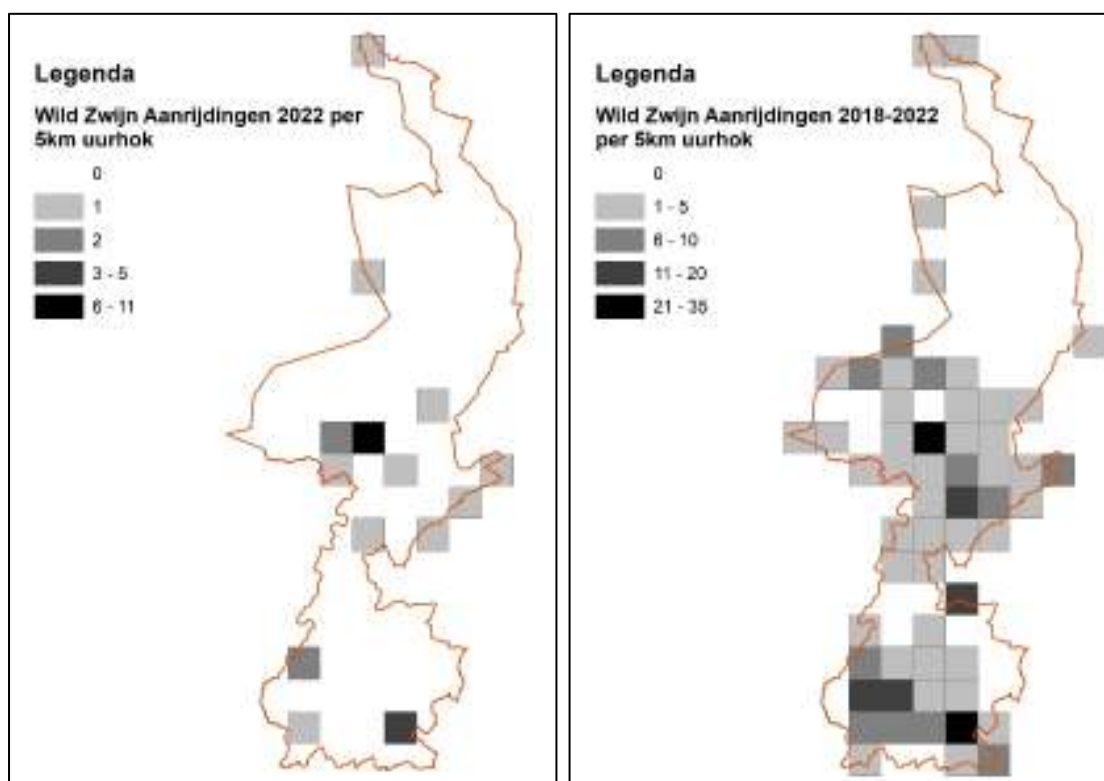
1. Aanrijdingen Ree

Ree	2017- 2018	2018- 2019	2019- 2020	2020- 2021	2021- 2022	2022- 2023
Aantal aanrijdingen	407	337	392	362	351	374



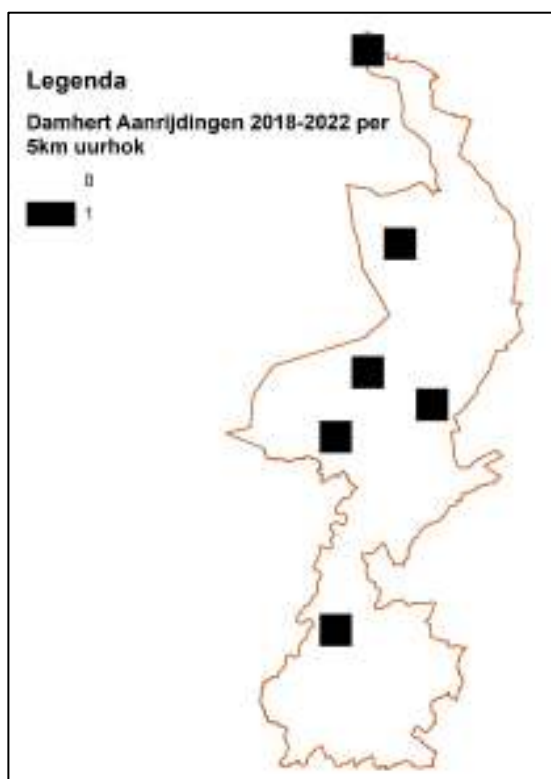
2. Aanrijdingen Wild Zwijn

Wild Zwijn	2017	2018	2019	2020	2021	2022
Aantal aanrijdingen	73	81	80	53	56	30

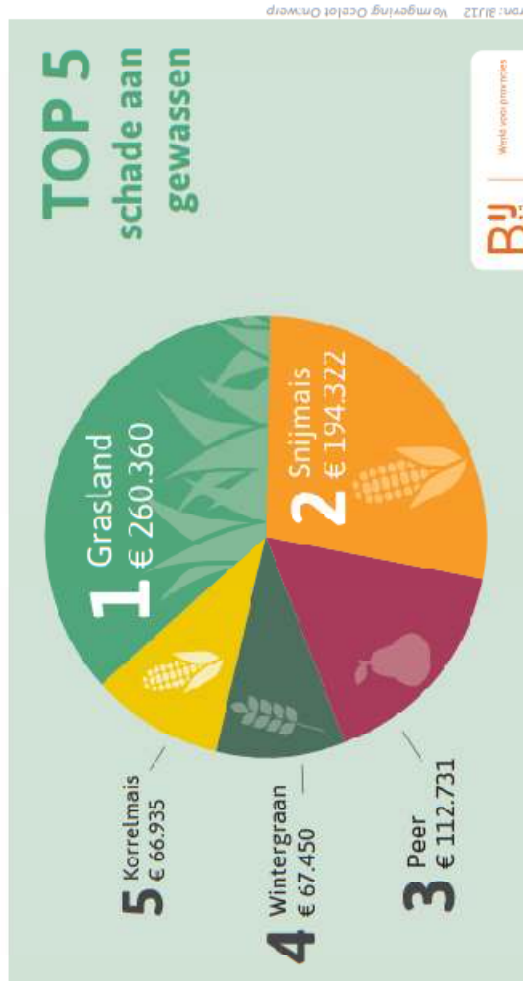
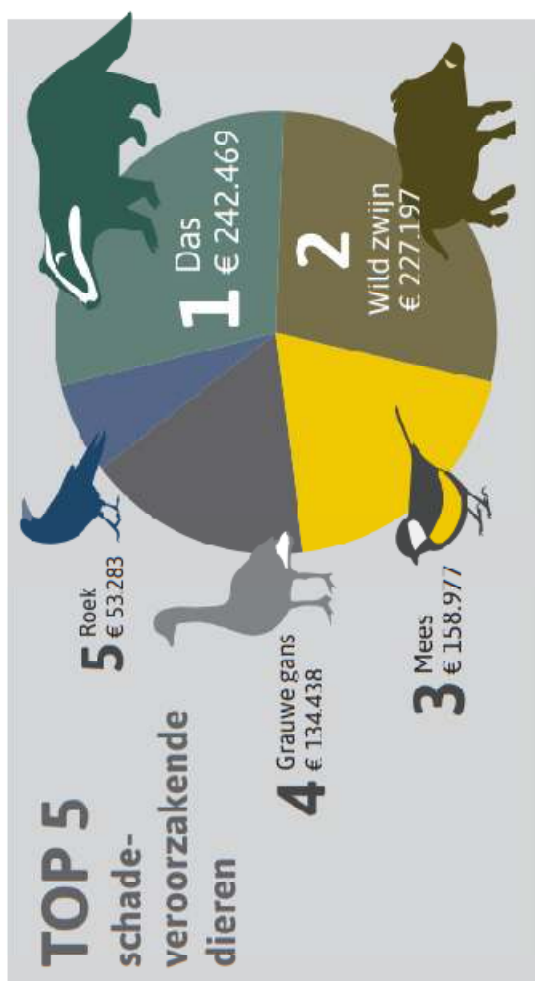


3. Aanrijdingen Damhert

Damhert	2017	2018	2019	2020	2021	2022
Aantal aanrijdingen	1	2	0	1	3	0



I) Cijfers faunaschade Limburg 2022 (BIJ12/Faunazaken)



Cijfers faunaschade 2022 Limburg

Dit zijn de cijfers van tegemoetkomingen in schade die BIJ12 in 2022 namens de provincie Limburg heeft uitgekeerd. Het schadejaar loopt van 1 november 2021 tot en met 31 oktober 2022.

